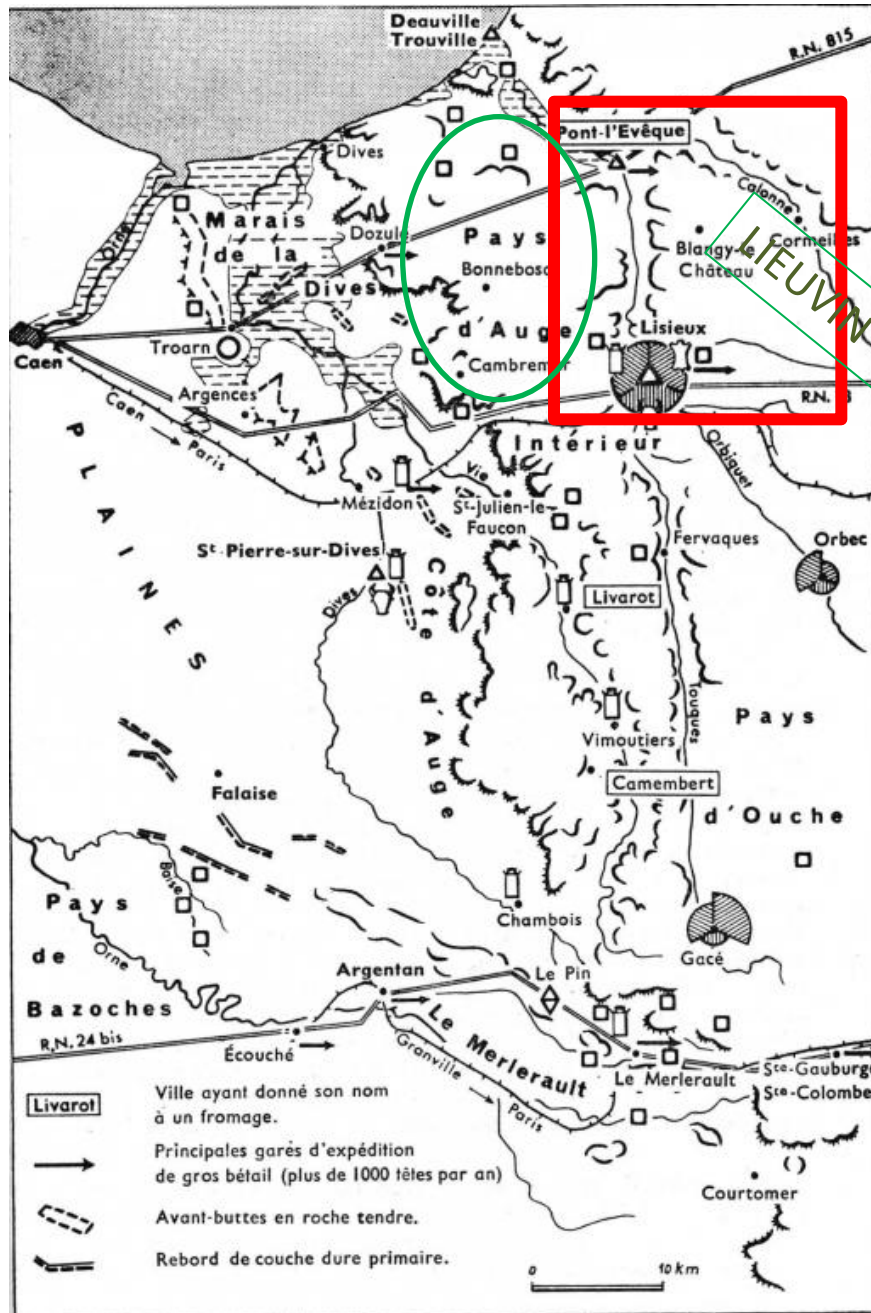


Cours 3 = Lisieux  
1/25 000 ème

# Objectifs du cours 3

- Savoir différencier plaine / plateau
- Savoir faire une description topographique en détail d'une vallée
- Savoir décrire / expliquer un paysage de bocage et son évolution





# Les unités paysagères de Basse-Normandie

(Source DIREN/SNPC)



Direction Régionale de l'Environnement  
BASSE-NORMANDIE



- |   |   |   |
|---|---|---|
|  Paysages d'entre terre et mer     |  Paysages bocagers |   |
|  Paysages de marais                |  Paysages mixtes   |  Paysages montueux et escarpés |
|  Paysages de campagnes découvertes |  Paysages aux bois |  Espaces périurbains           |

## Photographie aérienne – ouest de Lisieux



# La vallée de la Touques au nord de Lisieux





Pôle d'excellence rurale du Pays d'Auge

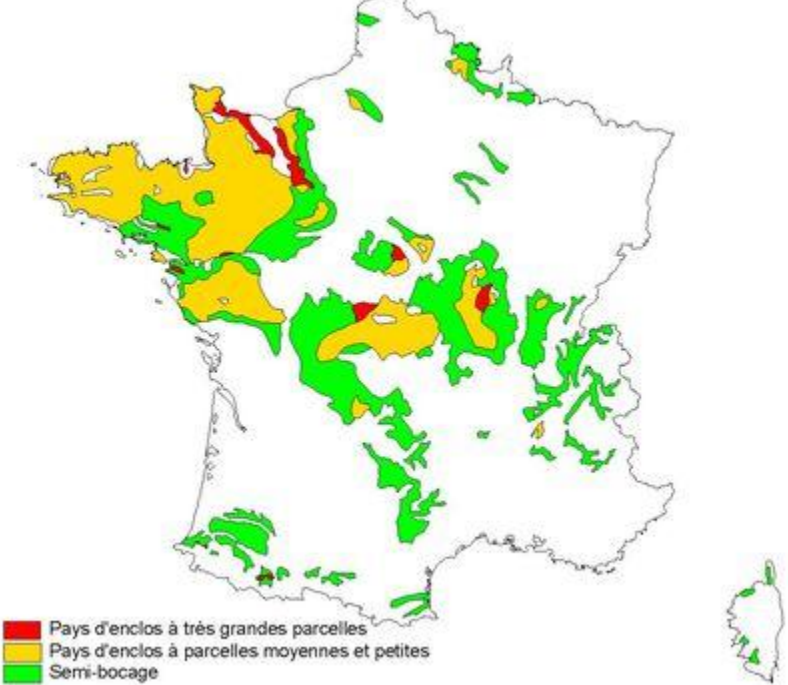
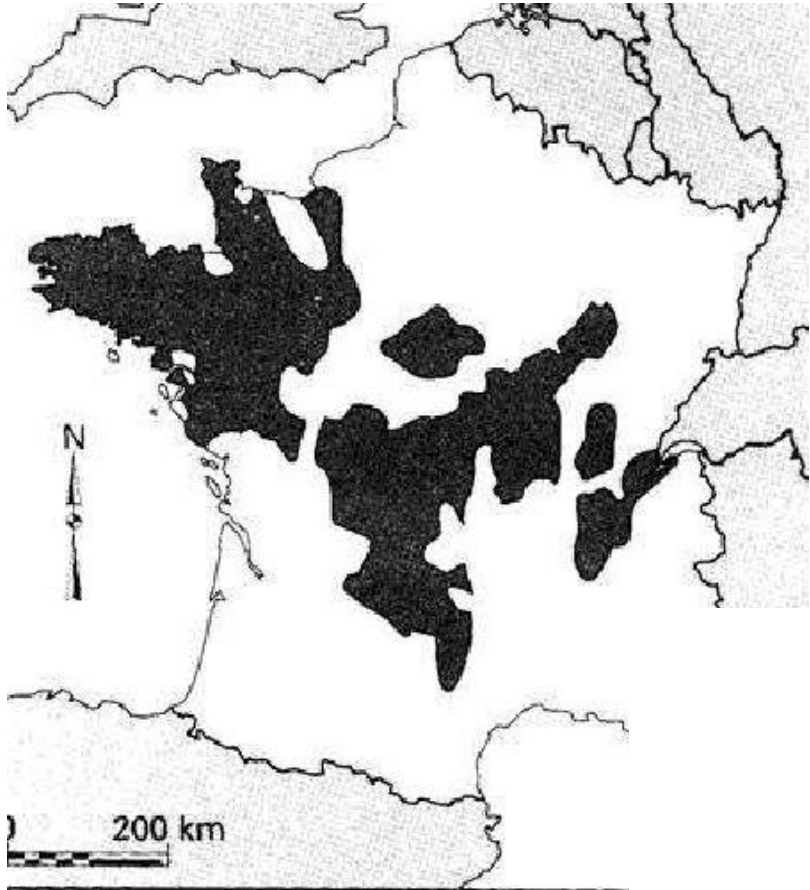
**Lait, viande, pomme :**  
**le Pays d'Auge par excellence**





# Le bocage en France

Diversité des bocages après la politique De remembrement



## Châteaulin : le bocage breton

