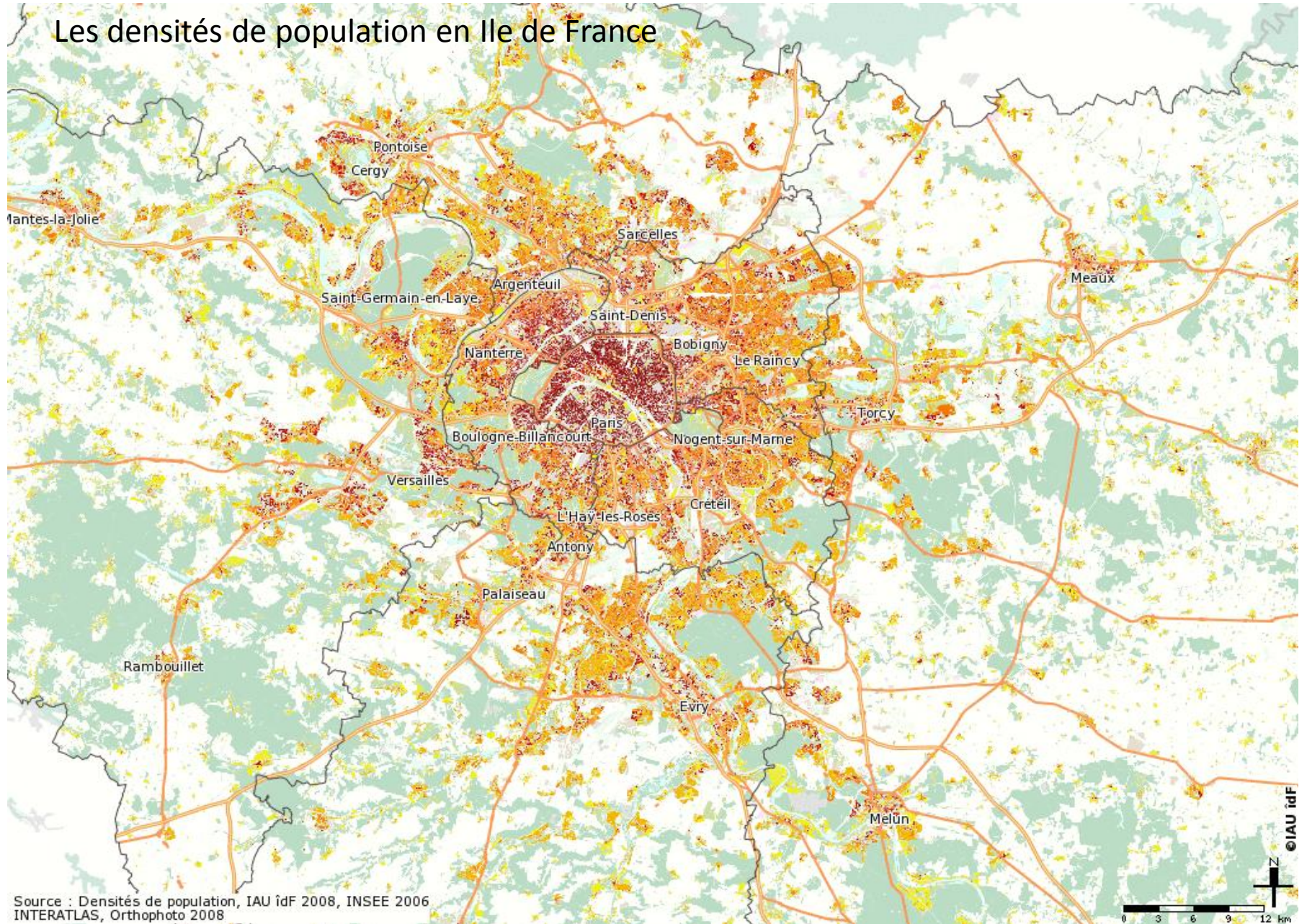


# DAMMARTIN 1/25000<sup>ème</sup>

## les périphéries urbaines



# Les densités de population en Ile de France



Source : Densités de population, IAU îdF 2008, INSEE 2006  
INTERATLAS, Orthophoto 2008

© IAU îdF

## Un réseau en étoile autour de Paris : l'exemple des autoroutes

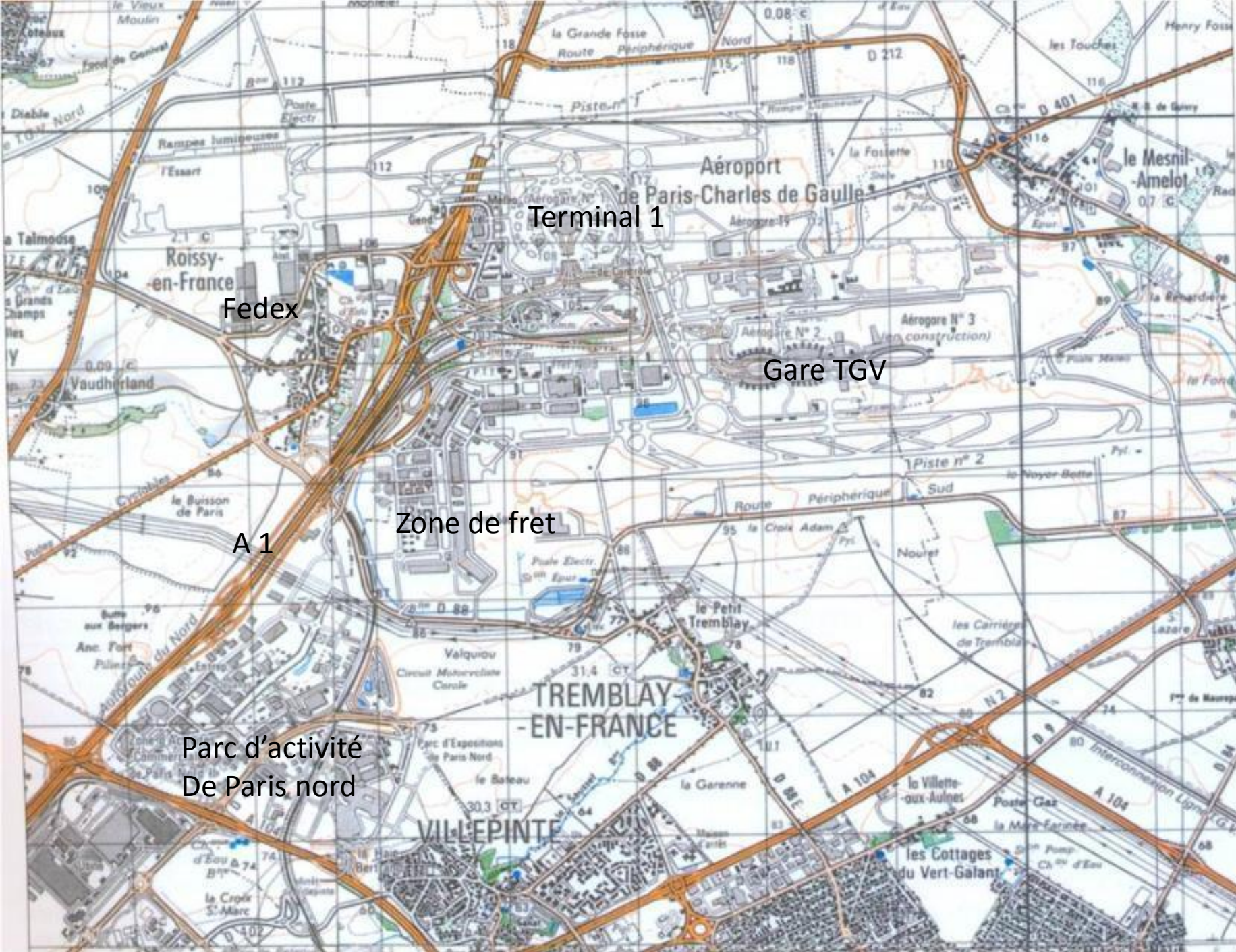


### Réseau voies rapides

- avant 1960
- de 1960 à 1969
- de 1970 à 1979
- de 1980 à 1989
- de 1990 à 1999

### Occupation du sol

- espace urbanisé
- espace boisé
- territoire des villes nouvelles
- emprise aéroportuaire



Terminal 1

Fedex

Gare TGV

Zone de fret

A 1

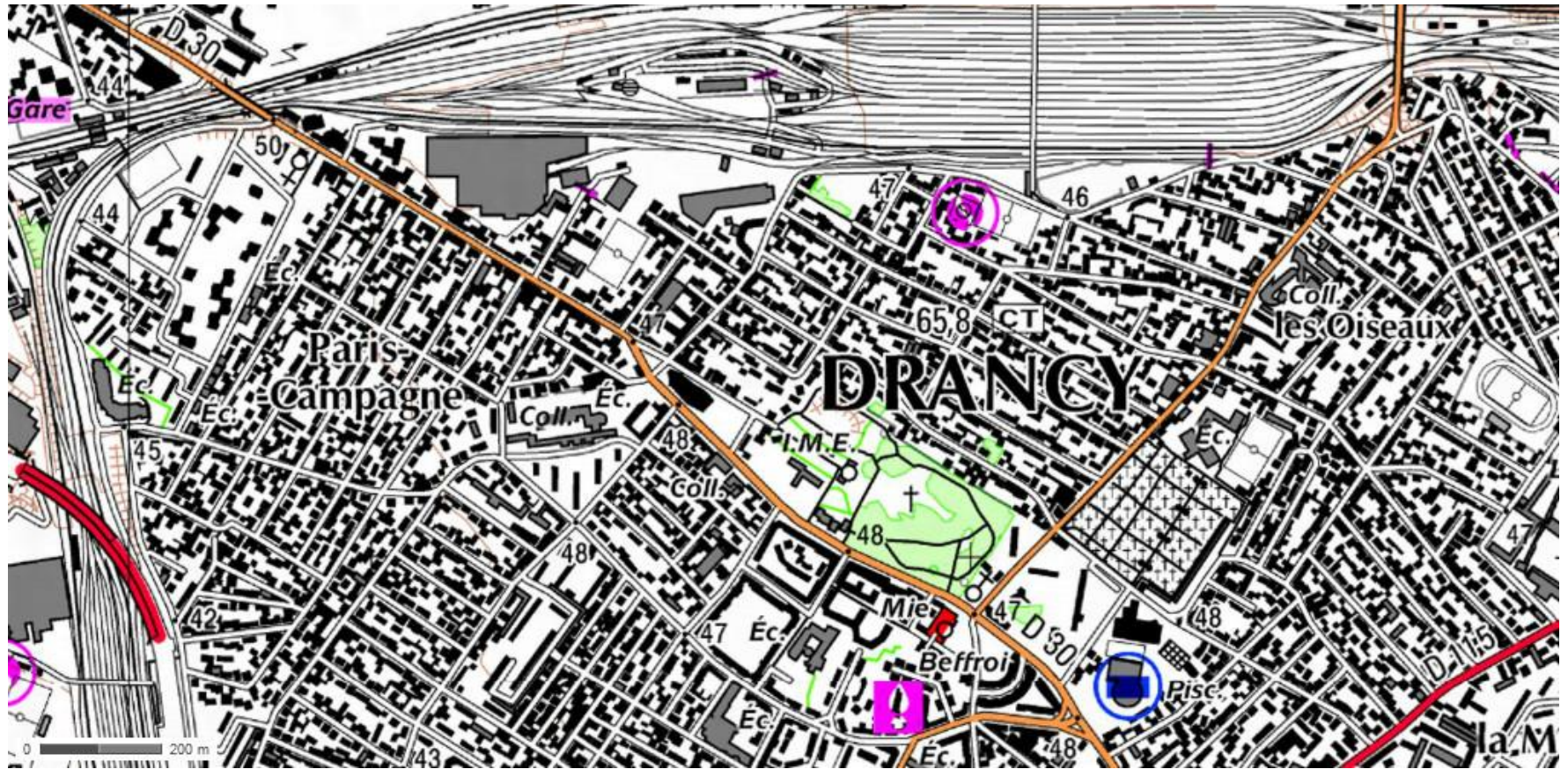
Parc d'activité  
De Paris nord

# Le Terminal 2: Hub d'Air France KLM

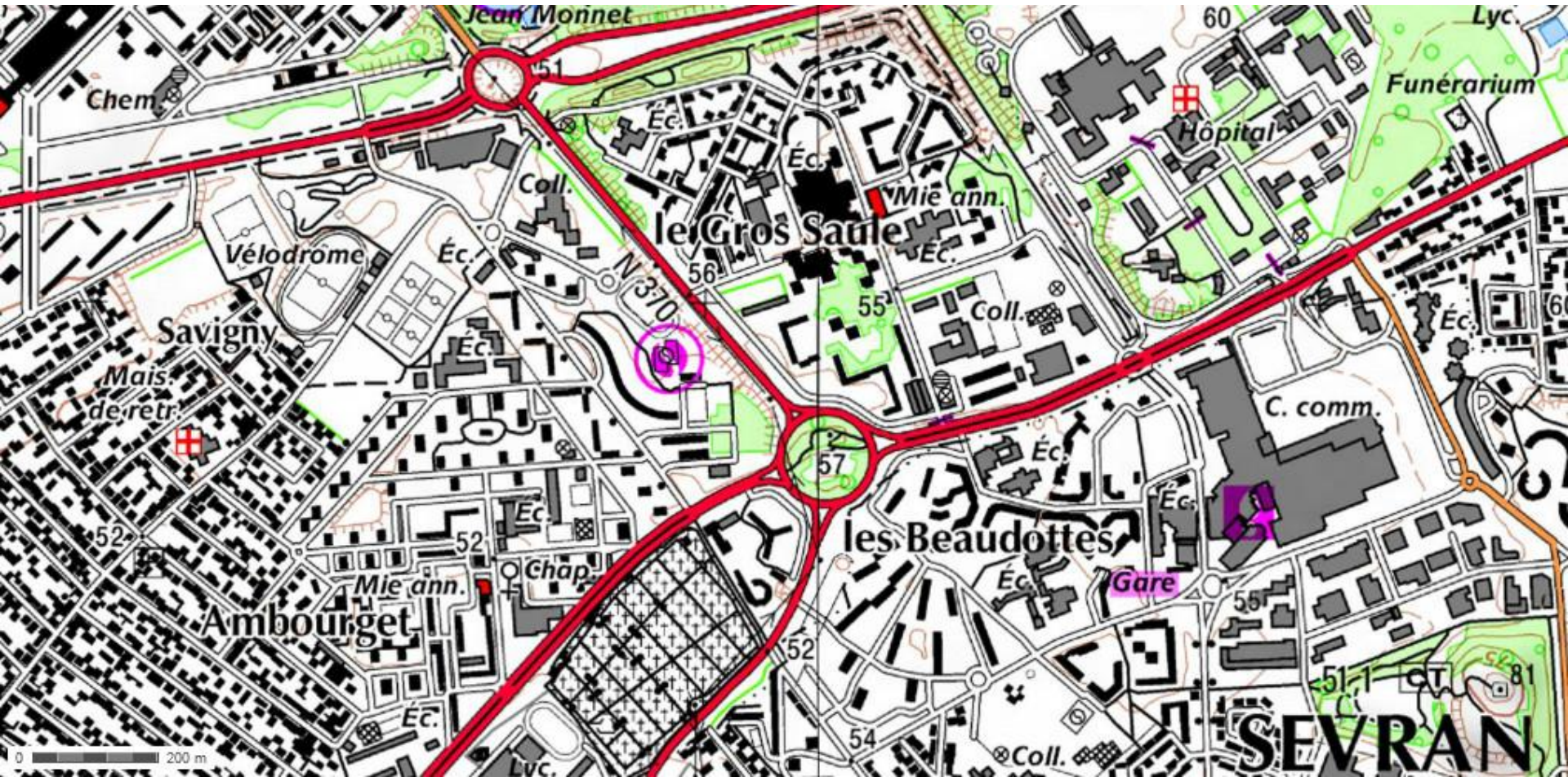
Source: Service de presse d'Air France KLM



Petite couronne = faubourg au tissu mixte + habitat continu dense



grands ensembles en position périphérique par rapport au noyau urbain original



**ZRU**

Carte au 1/25000 visée à l'article 1  
du décret n° 96-1157 du 26 Décembre 1996

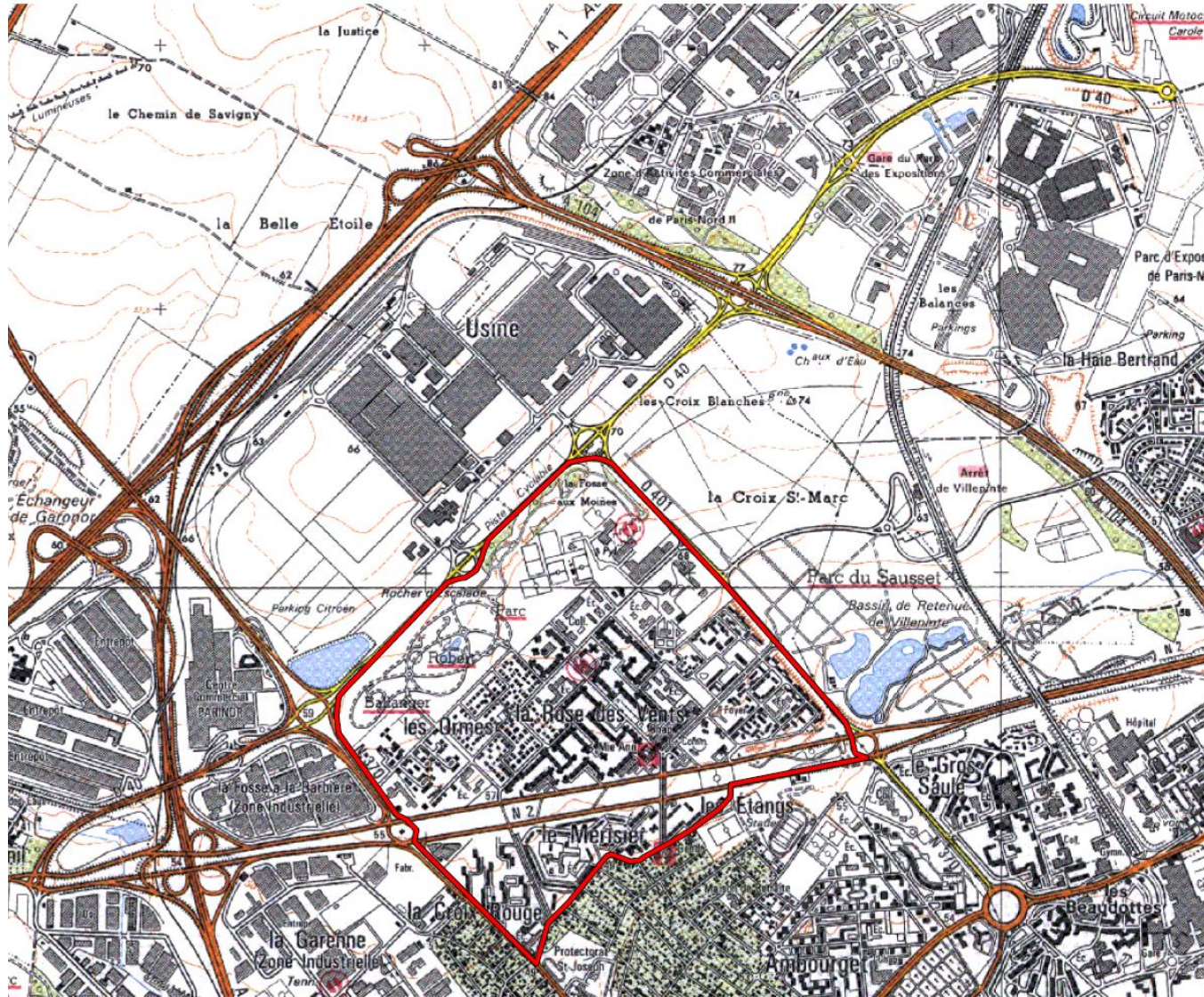
Ile de France 11  
Seine St Denis (93)

Commune : **Aulnay-sous-Bois.**

**ZRU: La Rose des Vents, Cité Emmaüs,  
Le Merisier, Les Etangs.**

N° INSEE: 1123010

N° d'ordre : 638





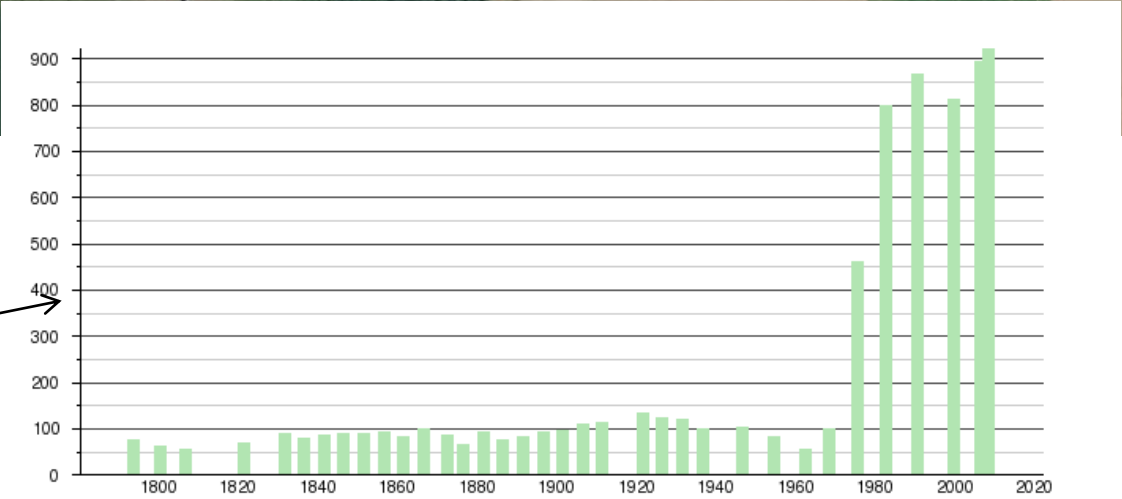

Documents INSEE . Source = <http://sig.ville.gouv.fr/Atlas/ZUS/>

|                                   | <b>ZUS La Rose des Vents-Cité Emmaüs-<br/>Les Merisiers-Les Etangs</b> | <b>Commune Aulnay-<br/>sous-Bois</b> | <b>UU<br/>Paris</b> |
|-----------------------------------|--|--------------------------------------|---------------------|
| Chômage (1999)                    | 27.6 %   | 16.8 %                               | 13.6 %              |
| Non-diplômés (1999)               | 39.8 %   | 24.4 %                               | 18.0 %              |
| Moins de 25 ans (1999)            | 49.7 %   | 37.7 %                               | 31.3 %              |
| Etrangers (1999)                  | 34.4 %   | 19.7 %                               | 15.4 %              |
| Familles monoparentales<br>(1999) | 21.4 %   | 16.1 %                               | 16.8 %              |
| Locatifs HLM (1999)               | 83.6 %   | 36.1 %                               | 27.4 %              |

# Commune de Gressy = 900 habitants, ruraux et néo-ruraux

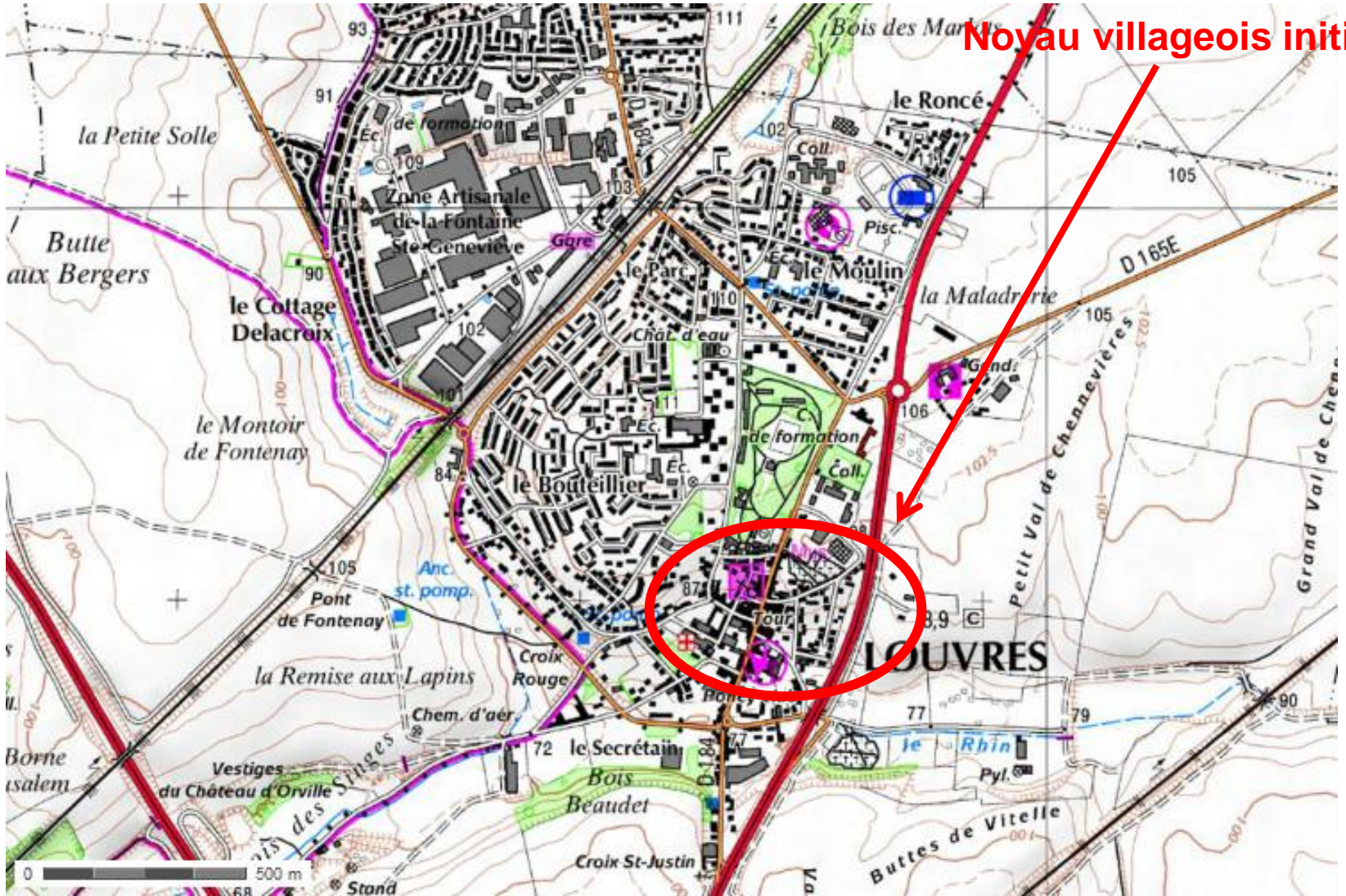


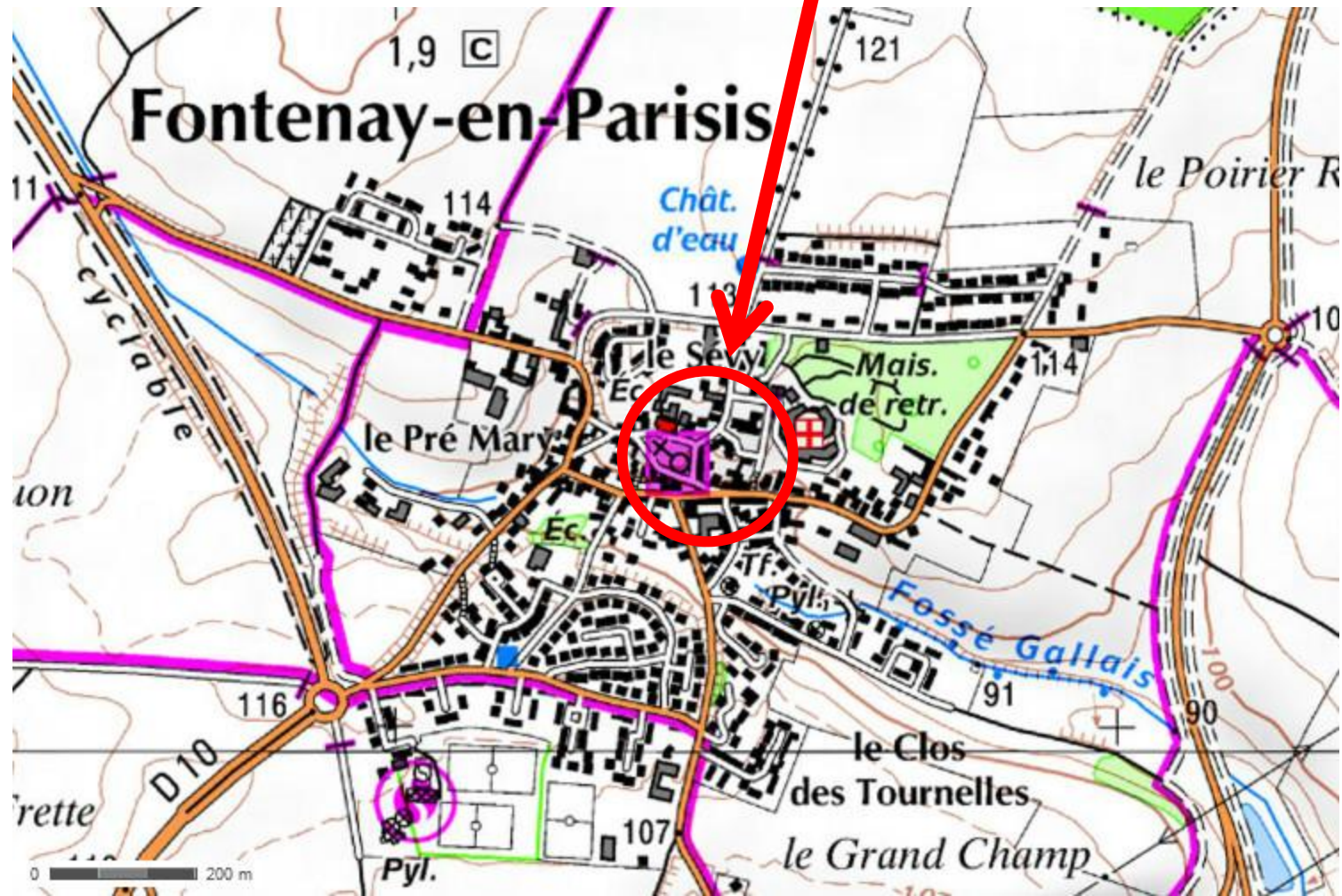
## Evolution démographique



Sources : base Cass ini de l'EHESS et base Insee.

**Noyau villageois initial**





Fontenay en Parisis : les lotissements pavillonnaires,  
une fonction résidentielle unique, un contenu sociologique difficile à déterminer  
Sans documents complémentaires



## Le PNR « Oise- pays de France », outil d'aménagement pour lutter contre la périurbanisation



Le PNR « Oise- pays de France », outil  
d'aménagement pour lutter  
contre la périurbanisation

