# Des écarts de perception d'un espace protégé : source de conflits :

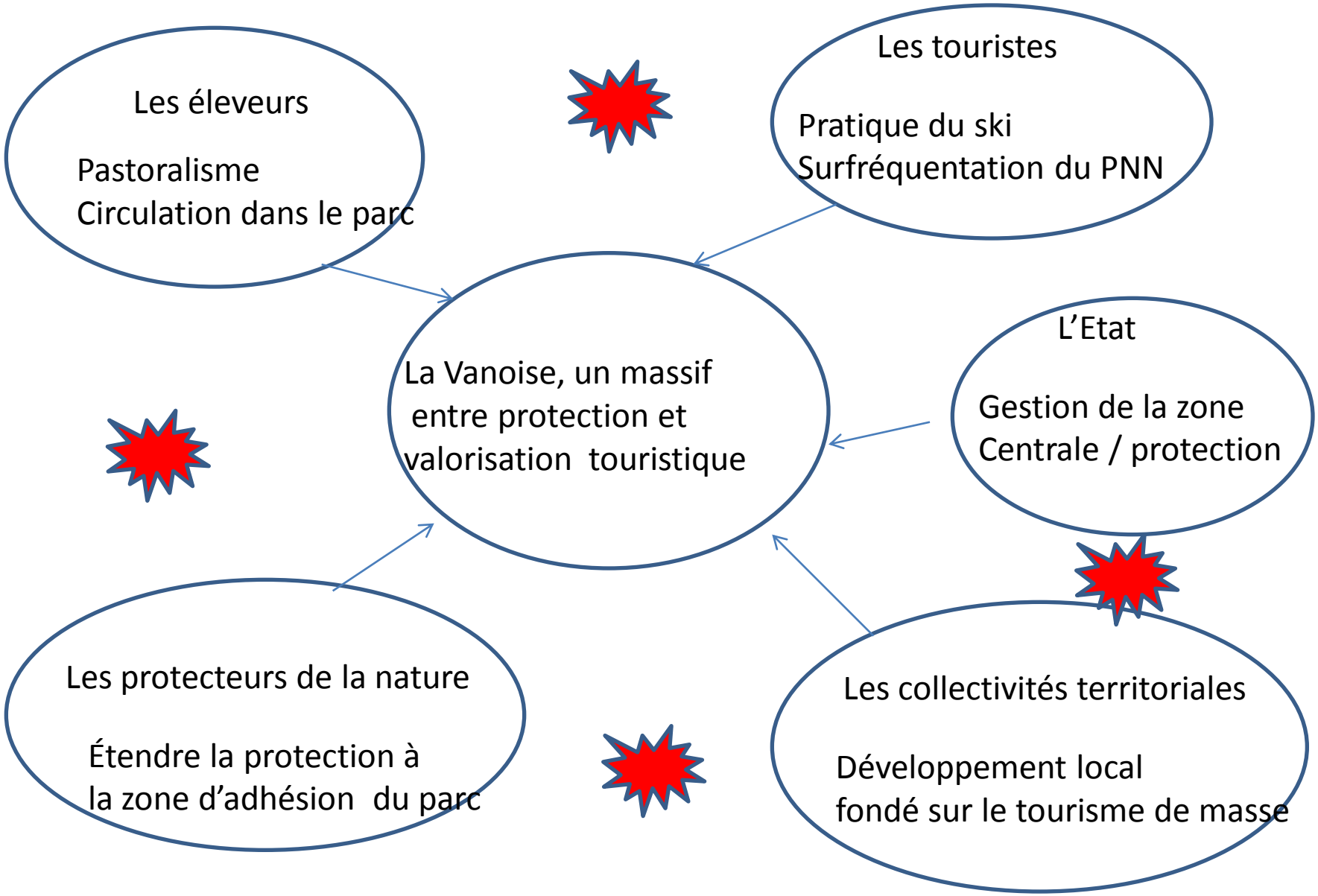

Schéma : Les écarts de perception d'un espace protégé

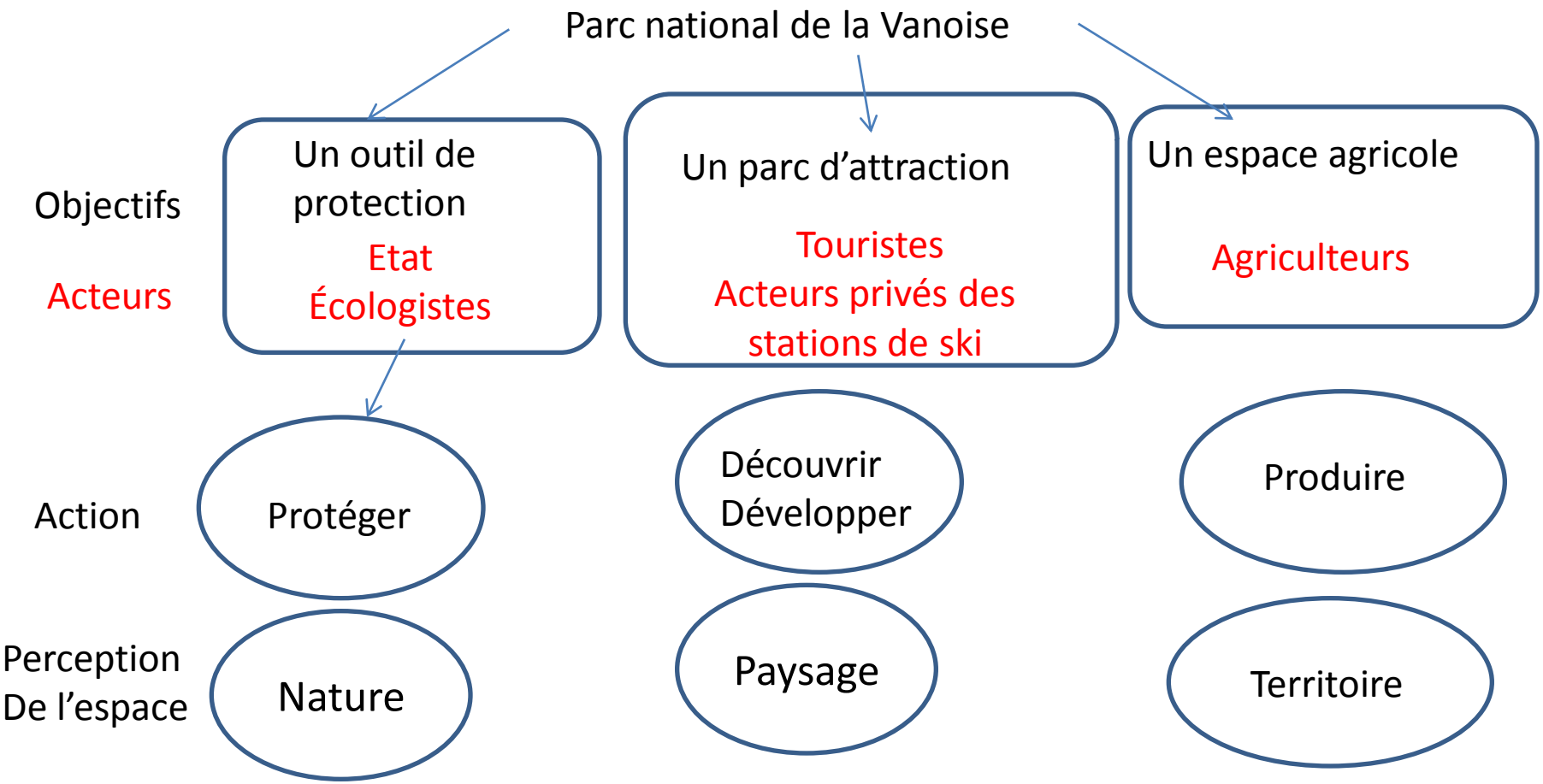

⇒**Charte du PARC**
**boycottée par les communes du parc**
**en nov 2013**

Parc national de la Vanoise

Charte du parc national de la Vanoise

Enquête publique

décembre 2012 - janvier 2013

Pièce n°1

# L'essentiel de la charte

(résumé non technique)

Charte

## Les sites Ramsar et les réserves de biosphère

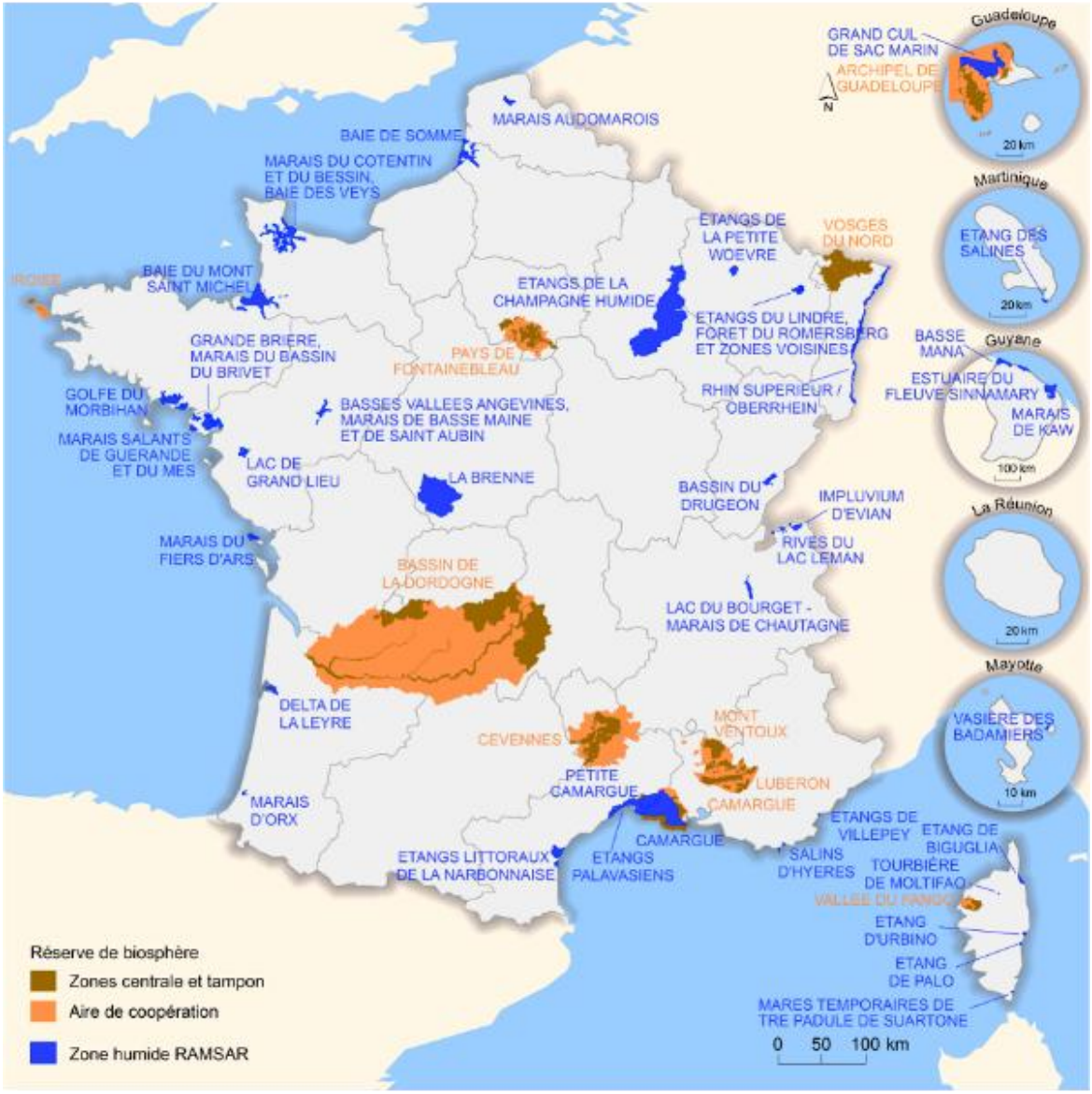


**Source** : MNHN, SPN (base « Espaces protégés »), état au 01/06/2013

baie du mont Saint-Michel (photo: Y. Arthus-Bertrand)

Parcs à huitres sur l'Ile d'Oléron (photo: Y. Arthus-Bertrand

Marais salants de Guérande, Bretagne (photo: Y. Arthus-Bertrand)

Etangs de la forêt d'Orient, Champagne (photo: Y. Arthus-Bertrand)

# Tourbière dans le massif du Cézailler (source: Pôle Tourbière)

**l’étang de Vic (Languedoc)**

# Rétablir le caractère maritime du Mont Saint Michel



Muséum national d'Histoire naturelle

Date d'édition : 18/06/2015
http://inpn.mnhn.fr/zone/znieff/310007245

# znieff

ZONES NATURELLES D'INTÉRÊT ÉCOLOGIQUE, FAUNISTIQUE ET FLORISTIQUE



7245)

l)

e suite : CBNBl, GON,
14 d'Auchel. - INPN,
ff/310007245.pdf

## GÉOPOLITIQUE DES ESPACES NATURE PROTÉGÉS DANS LE MONDE

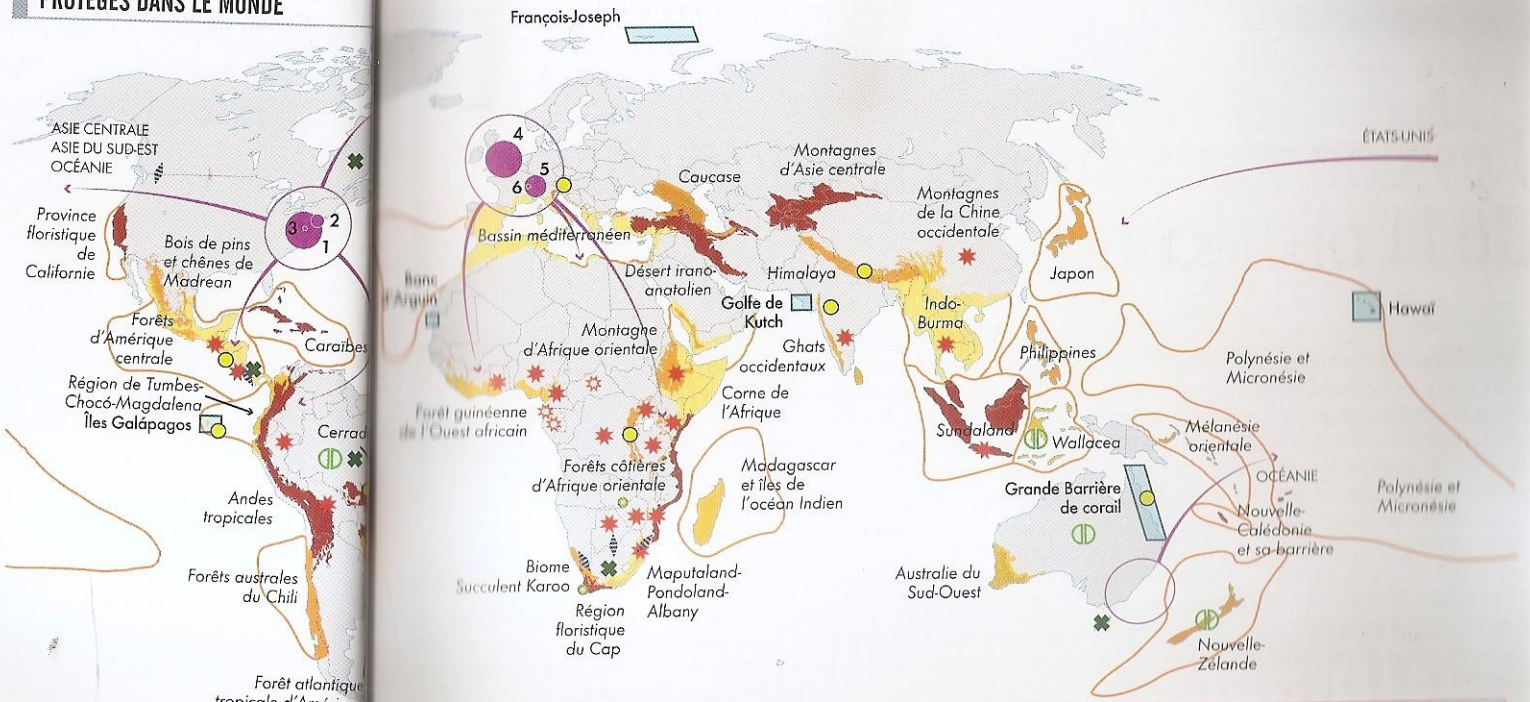


Source : S. Depraz, 2012.

Toutefois, ces ONG agissent également ou de fondations pour la nature, en pla- l'apartheid. C'est toujours le cas dans ur