La Rochelle
1/25000ème

Les Sables-d'Olonne
Château-d'Olonne
Talmont-St-Hilaire
Avrillé
Moutiers-les-Mauxfaits
Ste-Gemme-la-Plaine
Les Magnils-Reigniers
Mouzeil-St-Martin
Nalliers
Luçon
St-Hilaire-le-Forêt
St-Cyr-du-Talmondais
Curzon
Le Lanbon
Longeville-sur-Mer
Aizenay
St-Benoist-sur-Mer
Monsireigne
Chaillé-les-Marais
Jard-sur-Mer
St-Vincent-sur-Jard
Grues
St-Denis-du-Payré
Triaize
Champagnolles
Ste-Radegonde-des-Noyers
St-Michel-en-l'Herm
Pointe du Payré
Pointe du Grouin du Cou
La Tranche-sur-Mer
La Faute-sur-Mer
L'Aiguillon-sur-Mer
Anse de l'Aiguillon
Pointe de l'Aiguillon
Mareuil
Charron
Pertuis Breton
Les Portes-en-Ré
St-Clément des Baleines
Ile Chaboti
Ars-en-Ré
St-Martin-de-Ré
La Couarde-sur-Mer
Le Bois-Plage-en-Ré
La Flotte
Rivedoux-Plage
Sta-Maria-de-Ré
ÎLE DE RÉ
Pointe St-Clément
Esnandes
Angliers
Marsilly
Nieul-sur-Mer
St-Xandre
l'Houmeau
Lagord
Puilboreau
Dompierre-sur-Mer
Ste-Soulle
Vérines
Bourgneuf
St-Médard-d'Aunis
Perigny
St-Rogatien
LA ROCHELLE
Aytré
0
10 km

Carte de Cassini : une région de polders

Le schorre : zone couverte par une prairie naturelle

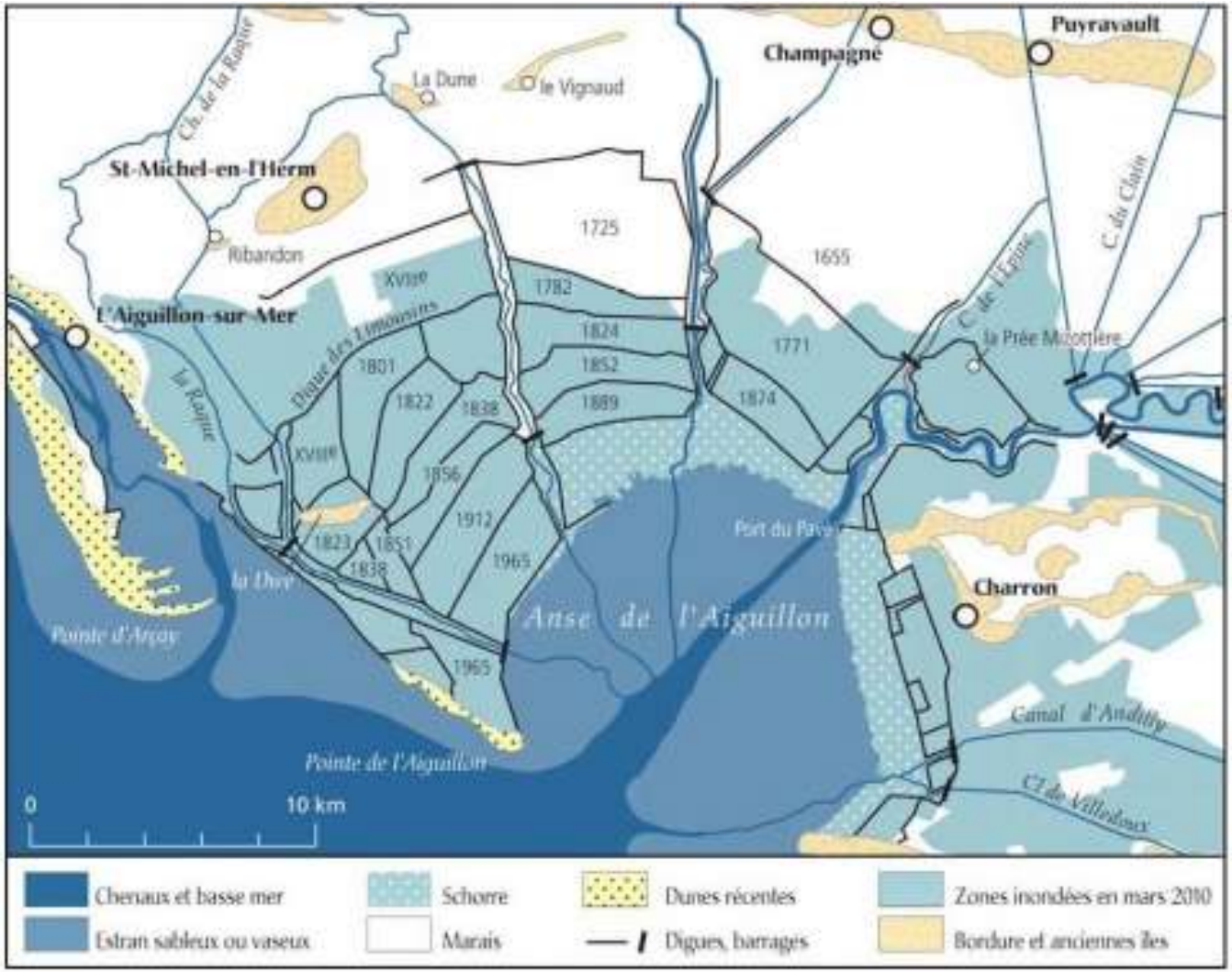

Source : Digues et polders littoraux : réflexions après la tempête Xynthia
Fernand Verger, http://physio-geo.revues.org/1740

La Rochelle, carte d'Etat Major

La Rochelle, 1959

ZRU

Carte au 1/25000 visée à l'article 1
du décret n° 96-1157 du 26 Décembre 1996

Poitou Charentes 54
Charente Maritime (17)

Commune : **La Rochelle.**

ZRU: **Mireuil, Laleu, La Pallice, La Rossignolette.**

N° INSEE: 5402050 **N° d'ordre : 86**

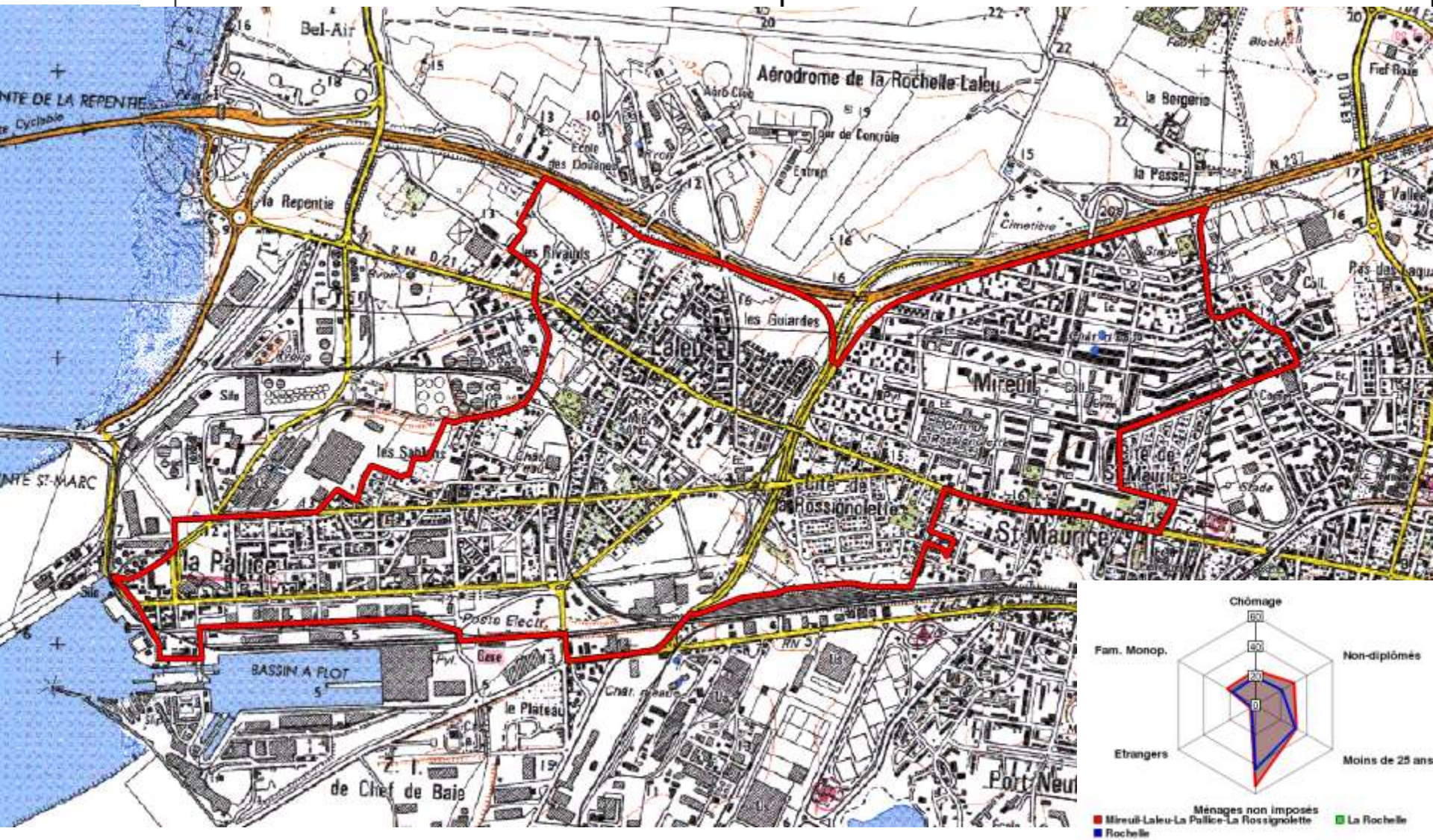

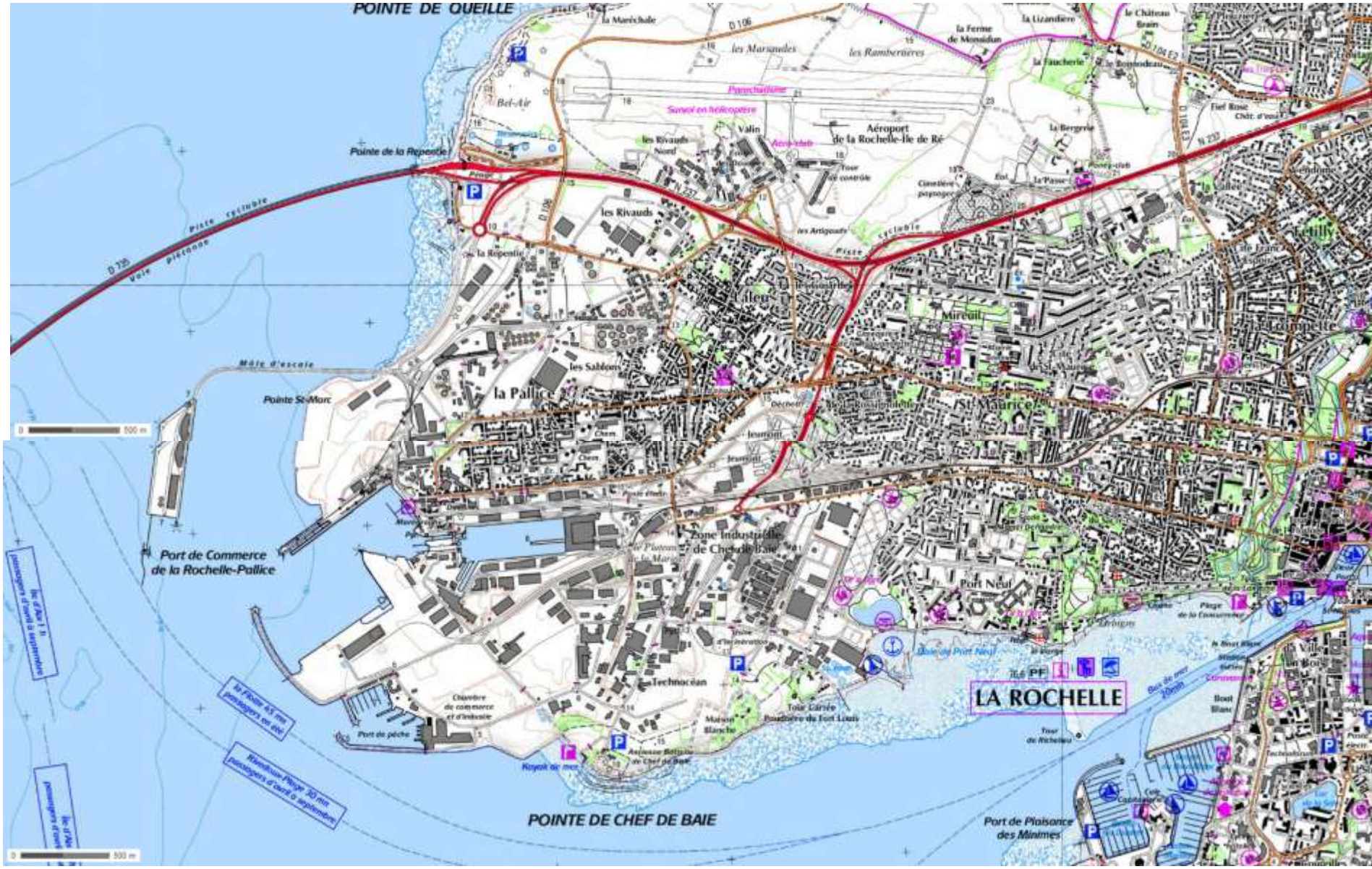
POINTE DE CHEF DE BAIE
Port de Commerce de la Rochelle-Pallice
Port de Plaisance des Minimes
LA ROCHELLE
Zone Industrielle de Chef de Baie
Technocéan
Port Neuf
Aéroport de la Rochelle-Ile de Ré
Pointe de la Repentie
Pointe St-Marc
Bel-Air
les Rivauds
la Pallice
les Sablons
Mireuil
St Maurice
Lagord
Lafond
Vélin
Aéro-club
Parachutisme
Survol en hélicoptère
les Marsandes
les Rambertières
la Ferme de Monsidun
la Lizandière
le Château Brain
la Faucherie
la Bergerie
la Pause
Fief Rouge
Chât. d'eau
les Antigoutes
Piste cyclable
Voie piétonne
D 735
D 106
Môle d'escale
Tour de contrôle
Cimetière paysager
Tour Carrée Poudrière du Fort Louis
Maison Blanche
Chambre de commerce et d'industrie
Port de pêche
Kayak de mer
Aquarium Bellyna de Chef de Baie
Tour de Richelieu
Plage de la Concurrence
Bassin de Port Neuf
Bus de mer 10min
Bac d'Aix 1 h passagers d'avril à septembre
Le Fouras 45 mn passagers en été
Rochefort-Plage 30 mn passagers d'avril à septembre
0 500 m

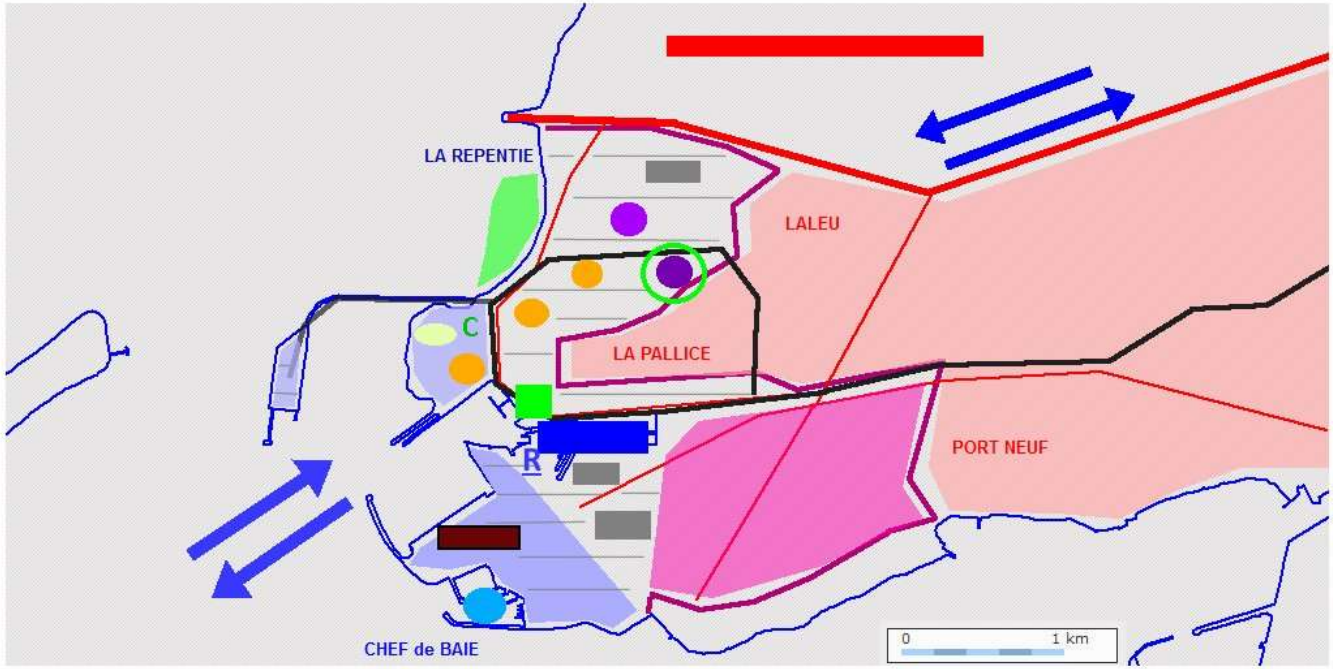

1) La zone portuaire et ses infrastructures

Limites et espaces spécifiques

- Limites du GPM
- agglomération rochelaise
- Terre-pleins et môle d'escale

Infrastructures maritimes

- Trait de côte et quais
- Bassin à flot

Voies d'accès

- routes / rocade
- voie ferrée
- aéroport de La Rochelle - Laleu

2) Activités portuaires

- Zones de stockage
- Zone industrielle
- silos céréaliers
- sables et graviers
- cuves à hydrocarbures
- dépôt de grumes
- hangars
- R Réparation navale
- port de pêche
- Trafic de marchandises
  - import : bois, pétrole, divers
  - export : céréales

3) Aménagements en cours ou en projet

- terre plein en construction
- future Maison du port
- projet d'extension des stockages pétroliers
- C Projet de cimenterie

Enjeux des activités et des aménagements du GPM (grand Port Maritime de La Rochelle)