

## Chapitre 2

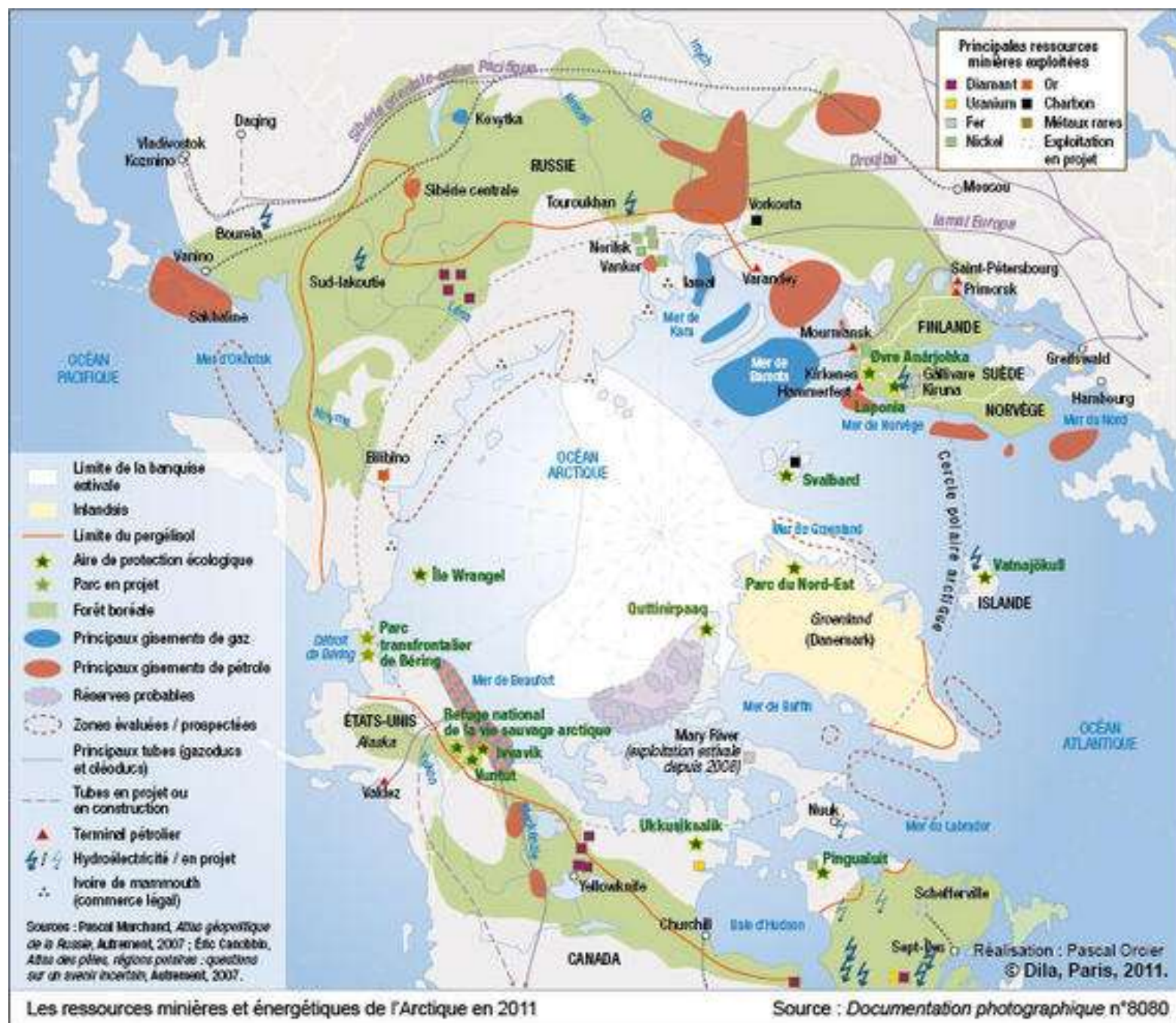
- **Des périphéries en voie d'intégration**

- Comment ces marges, des « non lieux » ont – ils été placés auj dans la mondialisation ?
- Comment Ces régions froides qui étaient vues comme des « territoires de la fixité » s'intègrent –elle au système monde par des problématiques écologiques ou territoriales?
- quels sont les enjeux qui émergent derrière ce changement de statut, cette rupture majeure dans la façon dont le monde occidental voit les mondes polaires ?

# **I) Une intégration à différentes échelles**

## **1) A l'échelle des Etats : plusieurs cycles d'appropriation polaire**

- Les Etats à dimension polaire ont tous intégré ces « grands nord » dans leur construction territoriale => comment ?



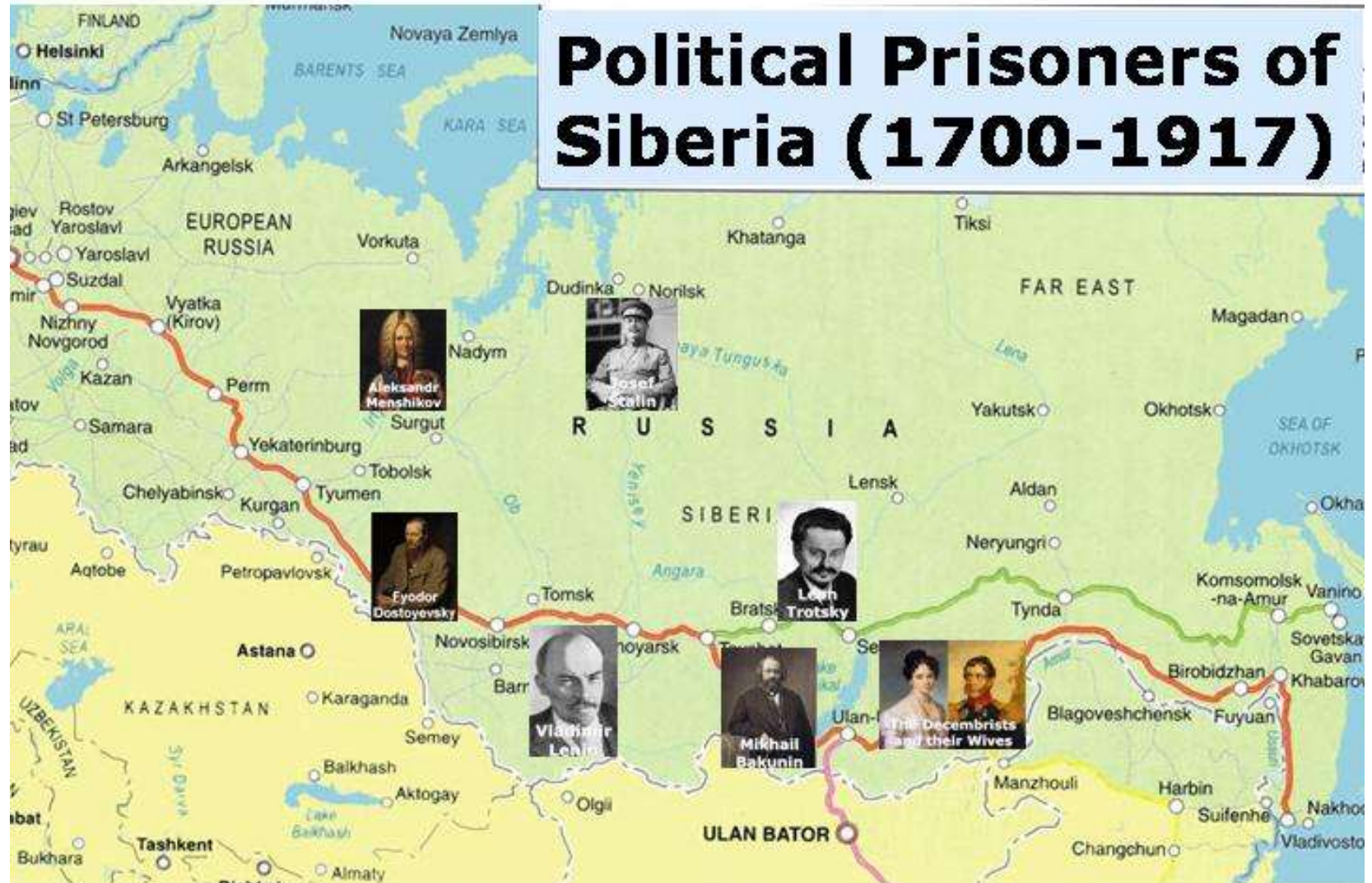
Les ressources minières et énergétiques de l'Arctique en 2011

Source : Documentation photographique n°8080

## **a) L'exemple de l'URSS puis de la Russie**

- l'utilisation de la Sibérie par le système concentrationnaire
- la politique des fronts pionniers et de l'exploitation des ressources
- La militarisation de l'Arctique
- « une tragédie autochtone silencieuse »  
Canobbio

# Political Prisoners of Siberia (1700-1917)



1<sup>er</sup> secteur = 1923 = îles Solovki = mer de Mourmansk

Vorkoutlag =  
autour de la ville de Vorkouta = extraction de charbon

## Géographie du Goulag

219

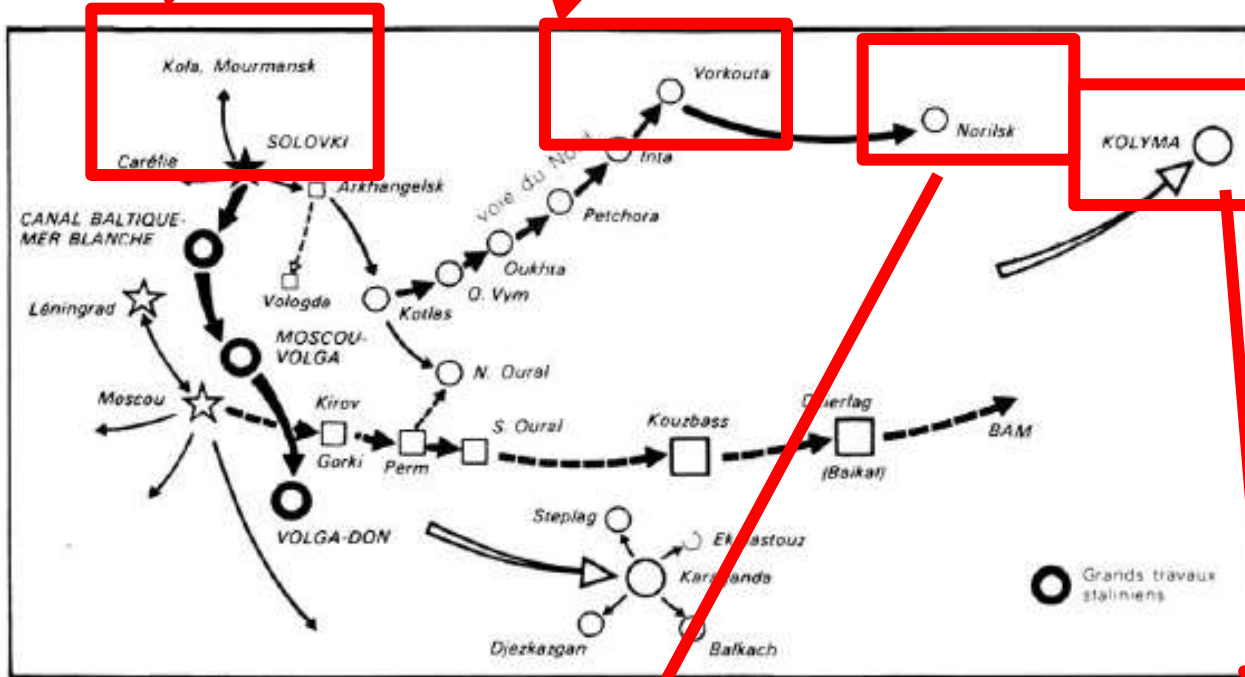


FIG. 2. — Un processus de diffusion : formation et extension spatiale du Goulag.

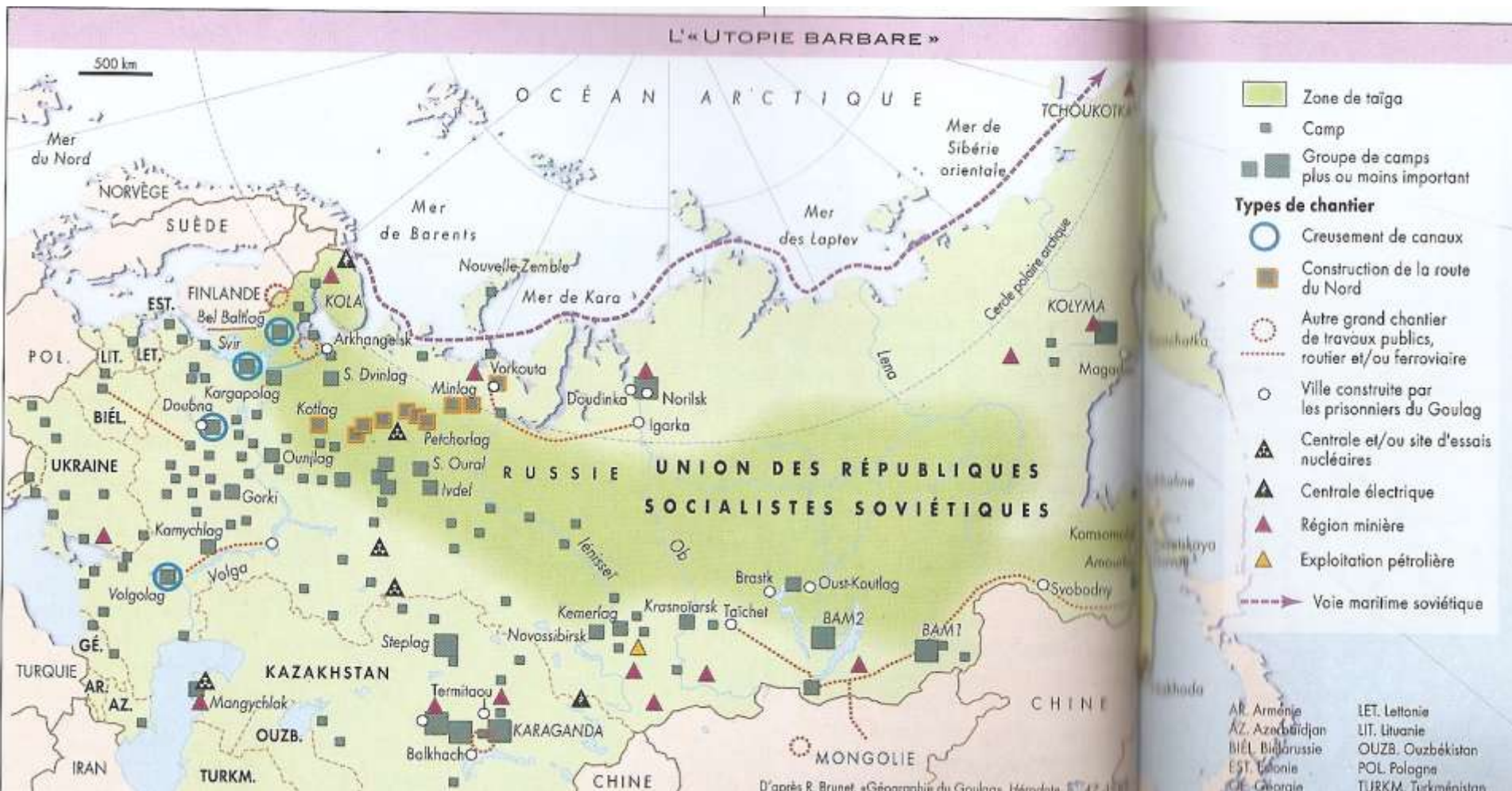
Article de R. Brunet, 1981

Norillag = Norilsk ville construite par les détenus, extraction du Nickel

territoire de la Kolyma  
= 20 % des détenus, mines d'or

# Atlas des pôles

L'«UTOPIE BARBARE»



- Zone de taïga
  - Camp
  - Groupe de camps plus ou moins important
  - Types de chantier**
  - Creusement de canaux
  - Construction de la route du Nord
  - Autre grand chantier de travaux publics, routier et/ou ferroviaire
  - Ville construite par les prisonniers du Goulag
  - Centrale et/ou site d'essais nucléaires
  - ▲






 Centrale électrique
  - Région minière
  - Exploitation pétrolière
  - Voie maritime soviétique
- 
- |                   |                     |
|-------------------|---------------------|
| AR. Arménie       | LET. Lettonie       |
| AZ. Azerbaïdjan   | LIT. Lituanie       |
| BIÉL. Biélorussie | OUZB. Ouzbékistan   |
| EST. Estonie      | POL. Pologne        |
| GÉ. Géorgie       | TURKM. Turkménistan |



RUSSIE. Districts autonomes des Nénets et du Iamal, des Khanty et des Mansis, des Evenki, de Taïmyr; territoire de Krasnoïarsk (partie nord)

**Légendes**

Camps comptant

-  - plus de 25'000 détenus
-  - de 5000 à 25'000 détenus
-  - moins de 5000 détenus
-  - voies ferrées ou partiellement construites par les détenus
-  - voies ferrées inachevées ou partiellement construites par les détenus



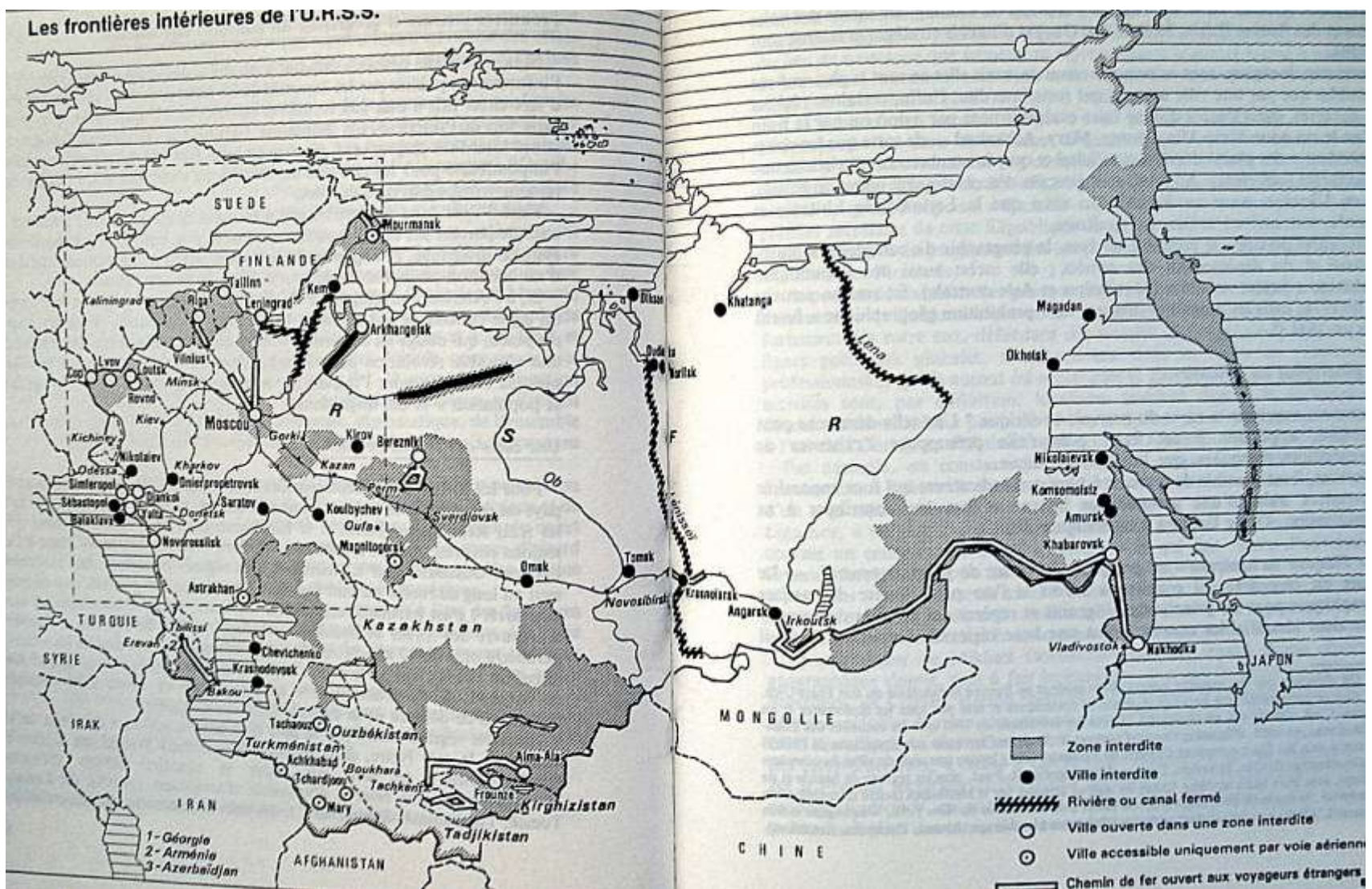
**LES PEUPLES ARCTIQUES SIBÉRIENS :  
QUELQUES EXEMPLES**

| Peuple      | Évolution de population |        |              | Mode de vie   |
|-------------|-------------------------|--------|--------------|---|
|             | 1926                    | 1989   | 2002         |   |
| Dolganes    | 3 531                   | 702    | moins de 700 | Pêcheurs, chasseurs de mammifères marins.   |
| Évènes      | 2 044                   | 17 199 | env. 19 000  | Semi-nomades, éleveurs de rennes, chasseurs.  |
| Evenks      | 38 805                  | 30 163 | env. 35 000  | Sédentaires et semi-nomades, éleveurs de rennes.  |
| Koriaks     | 7 439                   | 9 242  | env. 9 000   | Sédentaires et semi-nomades, éleveurs de rennes, chasseurs.   |
| Nenets      | 16 217                  | 34 665 | env. 38 000  | Sédentaires et semi-nomades, éleveurs de rennes. Géographiquement très dispersés.                       |
| Nganassanes | 867                     | 1 278  | env. 1 300   | 850 d'entre eux vivent dans l'arrondissement autonome de Taïmyr. Majoritairement sédentaires.           |
| Tchouktches | 12 332                  | 15 184 | env. 15 000  | Sédentaires et semi-nomades, éleveurs de rennes et pêcheurs-chasseurs de mammifères marins.             |
| Yakoutes*   | -                       | -      | env. 380 000 | Dans la République de Sakha-Yakoutie. Sédentaires et semi-nomades, éleveurs de rennes, bovins, équidés. |
| Youkaguirs  | 443                     | 1 142  | env. 1 500   | Sédentaires et dispersés.   |
| Yupits      | 1 293                   | 1 719  | env. 1 900   | Pêcheurs, chasseurs de mammifères marins.   |

La réalité des minorités du Nord est plus complexe que les données sèches de ce tableau : les territoires de ces populations vont du village sédentaire à des pratiques de transhumances saisonnières (troupeaux de rennes privés ou appartenant à des coopératives [brigades] dont les autochtones sont parfois les bergers salariés). La sédentarisation, la collectivisation des troupeaux, l'encadrement administratif des cheptels sous la période soviétique, puis leur privatisation, et la mise en place des filières de pêche locales pour l'exportation ont bouleversé les pratiques traditionnelles de ces populations.

\* Les Yakoutes n'appartiennent pas à la classification des minorités du Nord mais sont un groupe sibérien.

Source : FOUCHER M., L'Union Soviétique et ses frontières, géographie des armées au dehors, et du pouvoir au-dedans. Hérodote n°47, Géopolitique de l'URSS, 4ème trimestre 1987



| <b>Degré de fermeture</b>               | <b>Caractéristiques</b>  | <b>Exemples de villes</b> |
|---|--|---------------------------|
| Villes secrètes                         | Ne figurent pas sur les cartes, sont totalement fermées            | Baïkonour, Seversk        |
| Villes totalement fermées               | Régime drastique de fermeture, sélection attentive du personnel    | Severomorsk, Dubna        |
| Villes fermées                          | Autorisation requise pour les visites, délivrées par les autorités | Sébastopol, Petropavlovsk |
| Villes fermées aux citoyens étrangers   | Les citoyens étrangers sont interdits                              | Murmansk, Gorky           |
| Villes totalement contrôlées            | Migrations contrôlées, nécessité d'obtenir un permis de séjour     | Moscou, Léninegrad, Riga  |
| Villes à expansion industrielle limitée | Interdiction d'expansion des industries                            | Kirov, Omsk, Alma-Ata     |
| Villes ouvertes                         | Aucune restriction   | Bukhara                   |

gaz naturel (1<sup>er</sup> producteur, 1<sup>er</sup> exportateur, réserves les plus fortes)

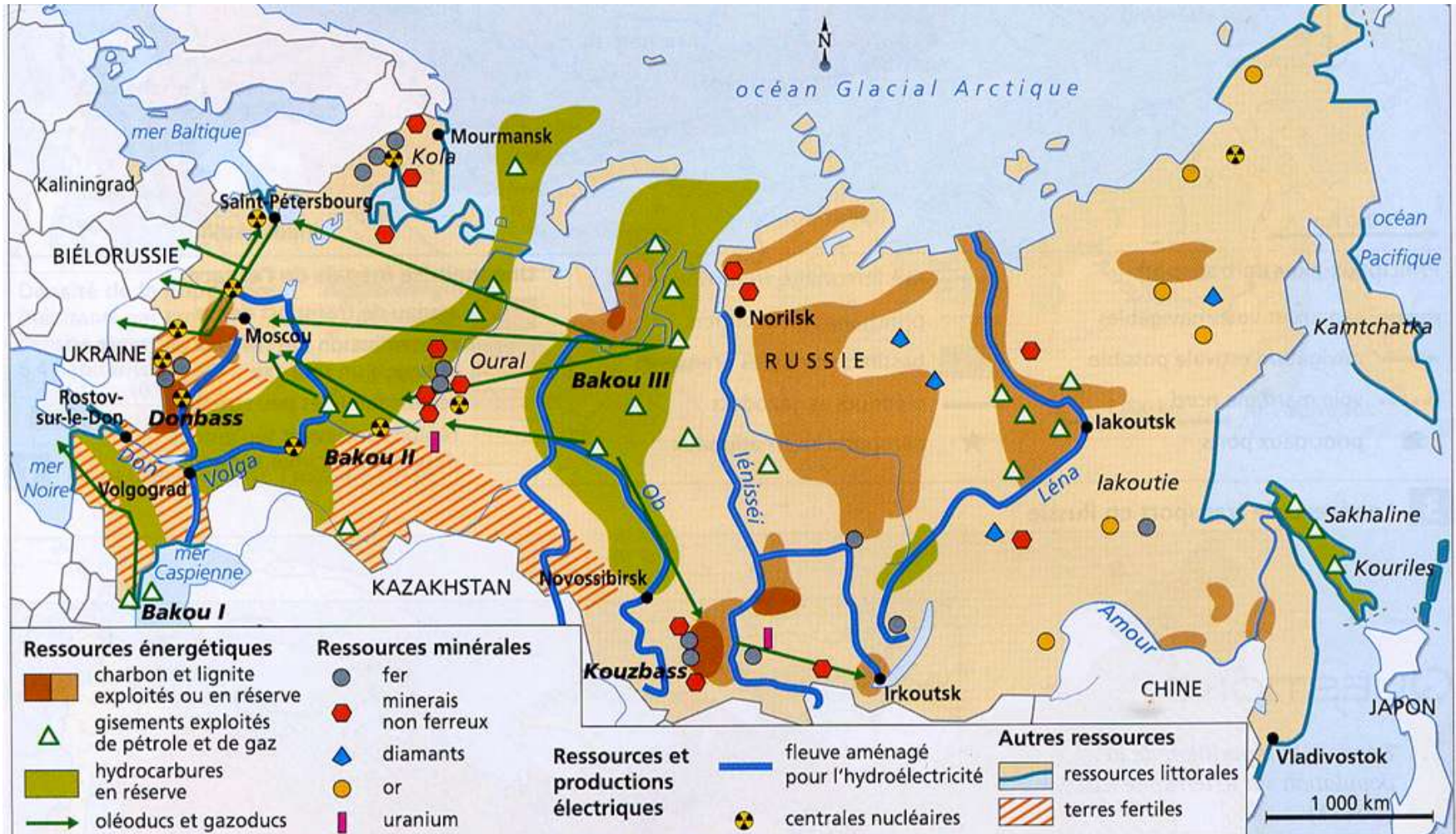
Pétrole (2<sup>ème</sup> producteur, 2<sup>ème</sup> exportateur)

Charbon (6<sup>ème</sup> producteur, 3<sup>ème</sup> exportateur, 2<sup>ème</sup> pour les réserves)

Diamants et nickel (1<sup>er</sup> producteur)

Minerai de fer (5<sup>ème</sup> producteur, 2<sup>ème</sup> pour les réserves)

Uranium (5<sup>ème</sup> producteur)



## b) La construction territoriale du Canada et la conquête du Nord

### CANADA Territorial Evolution

1867



In 1867, the colonies of Canada, Nova Scotia and New Brunswick are united in a federal state, the Dominion of Canada. In the new confederation, Nova Scotia and New Brunswick retain their established boundaries and Canada is divided into the provinces of Ontario and Quebec. In 1870, Rupert's Land and the North-Western Territory are acquired to form the Northwest Territories and Manitoba joins Confederation as a province followed by British Columbia in 1871 and Prince Edward Island in 1873.

1905



In 1905, Alberta and Saskatchewan are created as provinces with the boundaries they have today and the District of Keewatin is transferred back to the Northwest Territories. In 1898, the District of Yukon is separated from the Northwest Territories to become Yukon Territory; its boundaries are changed to those of today in 1901. The boundaries of Manitoba, Ontario and Quebec are extended northward in 1912 to their present boundaries.

1949



1999



New Brunswick retains their established boundaries and Canada is divided into the provinces of Ontario and Quebec. In 1870, Rupert's Land and the North-Western Territory are acquired to form the Northwest Territories and Manitoba joins Confederation as a province followed by British Columbia in 1871 and Prince Edward Island in 1873.

# 1949



**In 1949, Newfoundland enters Confederation as the tenth province with the boundaries as delimited in 1927.** Canada's long and diversified settlement history is reflected in the two distinct patterns of boundaries that differentiate between eastern and western Canada. The eastern boundaries closely conform to natural features such as drainage basins, while the boundaries of western and northern Canada reflect the administrative organisation of these lands by, first, the Hudson's Bay Company and later the Government of Canada.

territory. In 1898, the District of Yukon is separated from the Northwest Territories to become Yukon Territory; its boundaries are changed to those of today in 1901. The boundaries of Manitoba, Ontario and Quebec are extended northward in 1912 to their present boundaries.

# 1999



**In 1999, Nunavut became Canada's third territory.** For the first time since the entry of Newfoundland into Confederation, the internal boundaries of Canada had changed. Carved entirely out of the Northwest Territories, Nunavut covers 2 000 000 square kilometres, or approximately one-fifth of Canada's surface. On December 6, 2001, an amendment to the federal Constitution Act officially approved a name change from the province of Newfoundland to the province of Newfoundland and Labrador.

© 2006. Her Majesty the Queen in Right of Canada, Natural Resources Canada.



Natural Resources  
Canada

Ressources naturelles  
Canada

Canada

## 2) De la conquête de l'ouest à la conquête du nord