

Par la sédentarisation forcée puis la reconnaissance des populations autochtones

Hatier 2^{nde}



La ville d'Iqaluit

 Recherche

Emplois ▾

À propos de l'Armée

Équipement

Exercices et Opérations

Services de soutien

Événements

Média

Armée → Média



FORTS. FIERS. P
STRONG. PROUD. HERO

Marine

Armée

Force aérienne

Accueil Défense

Des membres de l'Armée canadienne effectuent des opérations et des sauts en parachute dans l'Arctique

Communiqué / Le 16 février 2016

EDMONTON — Près de 220 membres des Forces armées canadiennes (FAC) s'entraîneront à Resolute Bay, au Nunavut, du 12 au 20 février 2016 dans le cadre de l'exercice ARCTIC RAM 2016 (Ex AR 16).

L'Ex AR 16 vise à confirmer que les membres de l'Armée canadienne sont capables de mener des opérations dans des conditions difficiles et de froid extrême, en vue de la défense du territoire canadien. Resolute Bay offre un emplacement propice au déploiement et à la mise à l'épreuve des capacités des FAC dans le Haut-Arctique.



Faits en bref

Environ 50 membres du 3^e Bataillon, Princess Patricia's Canadian Light Infantry (3 PPCLI) et 20 membres de l'Armée américaine (3^e Bataillon, 509^e Régiment d'infanterie, 4^e Équipe de combat de brigade, 25^e Division d'infanterie) ont effectué un saut en parachute dans l'Arctique dans le cadre d'une démonstration d'interopérabilité et de camaraderie entre les deux nations.

Durant L'Ex AR 16, le 3 PPCLI ont validé les capacités de l'unité d'intervention immédiate (UII) en parachutant rapidement une compagnie dans une région arctique éloignée, à Resolute Bay.

Plus de 120 membres du 38^e Groupe brigade du Canada ont formé le Groupe-compagnie d'intervention dans l'Arctique et ont effectué une relève du 3 PPCLI à Resolute Bay, dans une démonstration de coopération et d'intégration unique entre la Force

- 3) l'Arctique européen :
- des Etats « modèles » = démocratie scandinave, Etat providences d'inspiration sociale démocrate ou prédominant égalité et solidarité
- => une intégration modèle ?

LES RÉGIONS SÂMES

O C É A N A R C T I Q U E

Mer de Barents

Tromsø

FINNMARK

Sâme oriental

30 000
à 45 000

NORVÈGE

1 000
à 2 000

FÉD.
DE
RUSSIE

Mer de Norvège

Sâme central

Kiruna

Laponia

Gällivare

Cercle polaire arctique

Jokkmokk
(marché d'hiver
traditionnel
depuis le XVII^e s.)

Tornio

NORVÈGE

Arvidsjaur

Sâme méridional

3 000
à 5 700

Trondheim

17 000

S U È D E

Umeå

Golfe de Botnie

FINLANDE

100 km





ABOUT US OUR APPROACH CAREERS FUTURE

OVERVIEW CORPORATE GOVERNANCE FINANCIAL FACTS SHORT FACTS THE HISTORY OUR SECTOR CONTACTS

Search here

- OVERVIEW
- MINING
- REFINING
- LOGISTICS
- SUBSIDIARIES
- CUSTOMERS
- PRODUCTS
- OPERATIONS AREAS
 - KIRUNA**
 - MALMBERGET
 - SVAPPAVAARA
 - NARVIK
 - LULEA




Underground Iron Ore Mine

You'll find the world's second biggest underground iron ore mine here.

[Malmberget](#)

Home to the world's largest underground iron ore mine





– Bienvenue sur

Le site officiel du tourisme en Finlande



Recherchez



SUBMIT

Sámi (3)

Venez décompresser chez les Samis !

La Laponie du Nord, pays des Samis, offre en toute saison d'innombrables activités en intérieur ou dans la nature, avec notamment la possibilité de découvrir la culture unique du peuple sami, la seule communauté indigène présente sur le territoire de l'UE.

→ POUR EN SAVOIR PLUS



La Laponie, terre de magie et de mythes

In Finnish folklore, an element of mystery is associated with Lapland, the country's northernmost province.

→ POUR EN SAVOIR PLUS



La Laponie, terre de magie et de mythes

Promenade en rennes

The reindeer is an icon of Finnish Lapland, and sleigh rides are a great way of experiencing the Arctic wilderness.



Rechercher sur Visitnorway »



Version française ▼

J'aime

581k

Meetings

Touriste

NORVÈGE
STIMULANTE PAR NATURE

Accueil

Réservations

La Norvège en bref

Destinations

Activités

Hébergements

Venir et se déplacer



Des femmes Sami en costumes traditionnelles, Kautokeino en Norvège

Kautokeino

Météo

Après



➔ Aller vers la carte de Norvège

Accueil > Destinations > La Norvège du Nord > Kautokeino

Kautokeino

Kautokeino compte 3 000 habitants et 100 000 rennes. La culture sami y est vivante et authentique.

Culture sami

85% de la population de Kautokeino, qui se situe dans le vaste département du Finmark (Laponie norvégienne), a pour langue maternelle le sami et un tiers de la population travaille dans l'élevage des rennes, qui est la principale

Le portail officiel de voyage à Kautokeino

northernnorway.com

Search & book by BookNorway

Book now

My Book



Accommodation

Search area, landmark or hotel name:

Kautokeino, Northern Norway

Type of accomodation:



Finlande

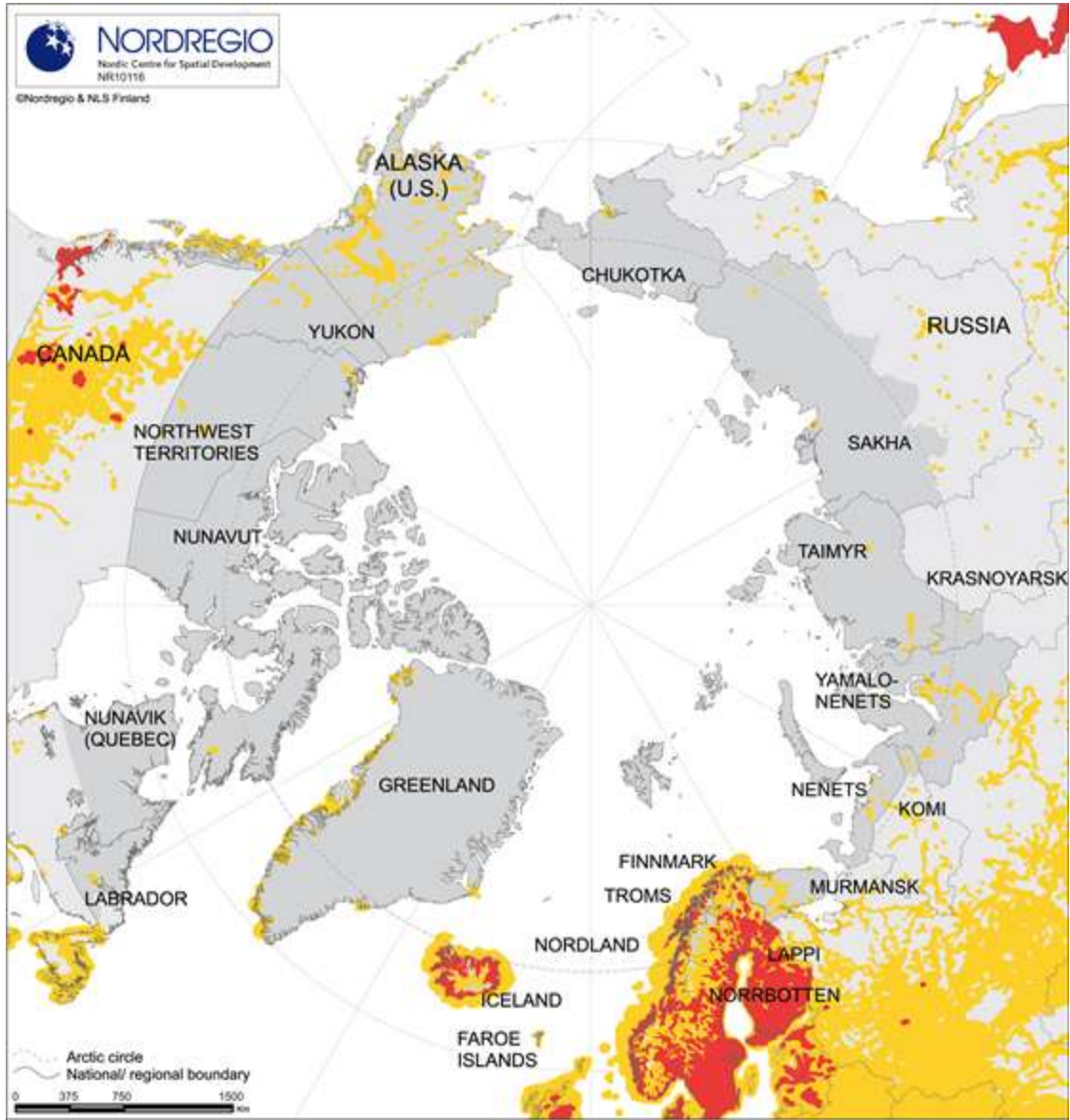
Norvège



Les parlements sâmes

Suède





GSM Coverage in the Arctic

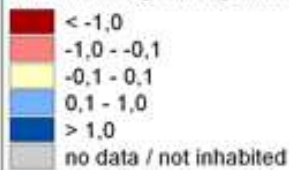
- GSM coverage
- 3GSM coverage

Arctic region defined as in AHDR

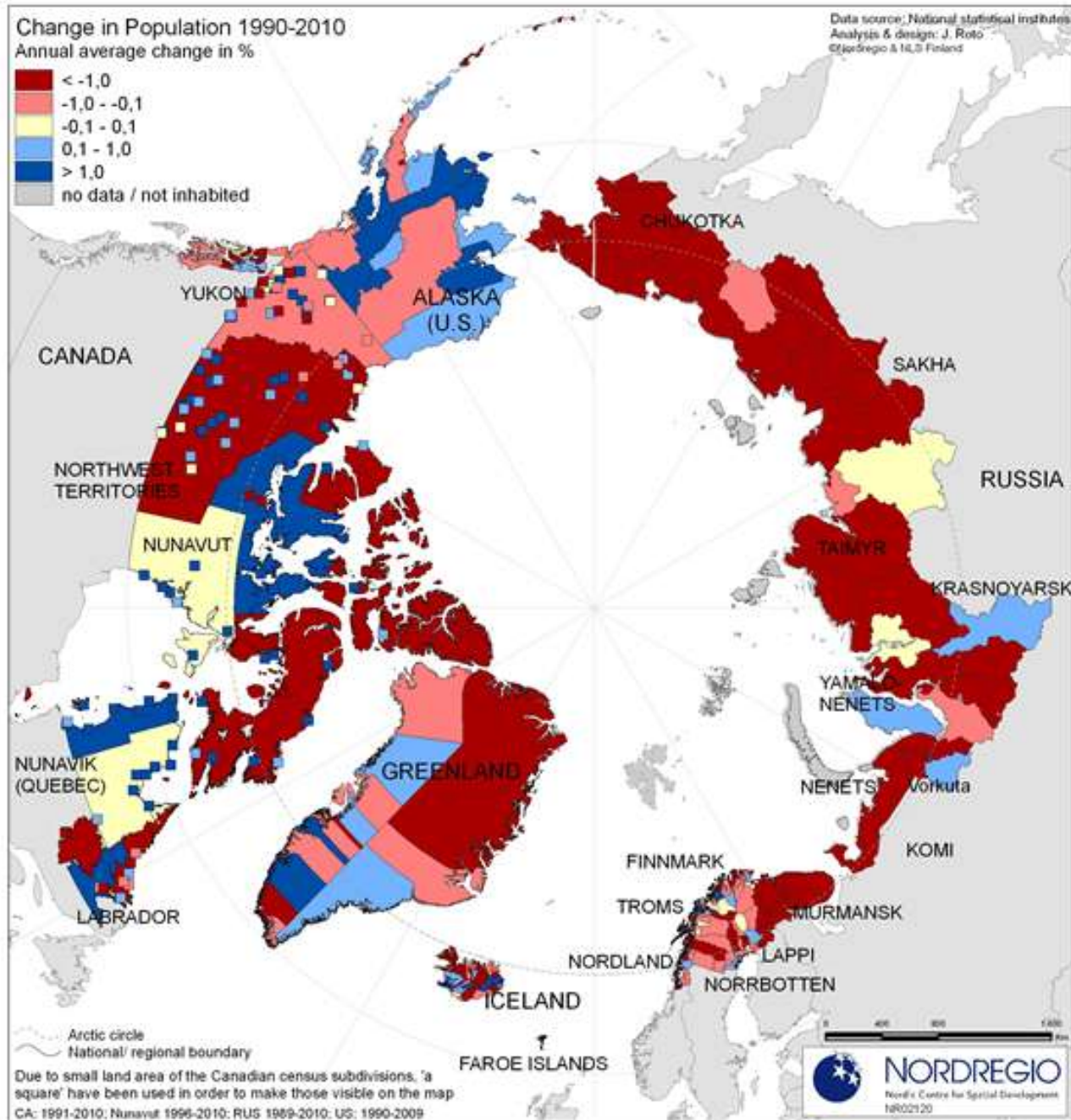
Analysis & design: J. Roto
 This map is a compilation of coverage information gathered from various telecom companies in March 2011. Data from Alaska: Alaska Department of Administration - Enterprise technology services

Change in Population 1990-2010

Annual average change in %



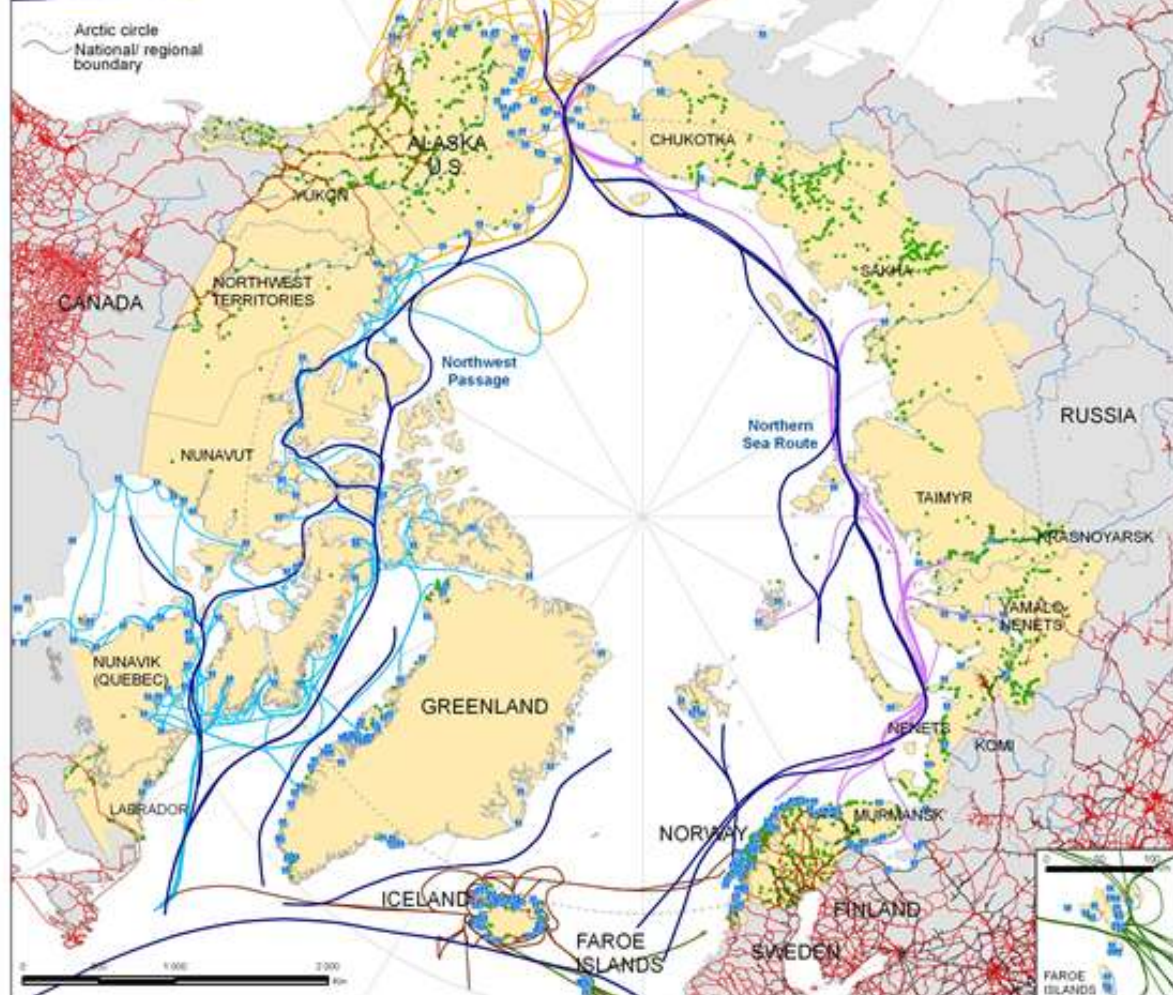
Data source: National statistical institutes
Analysis & design: J. Roto
©Nordregio & ILS Finland



Arctic circle
National/ regional boundary

Due to small land area of the Canadian census subdivisions, 'a square' have been used in order to make those visible on the map

CA: 1991-2010; Nunavut 1996-2010; RUS 1989-2010; US: 1990-2009

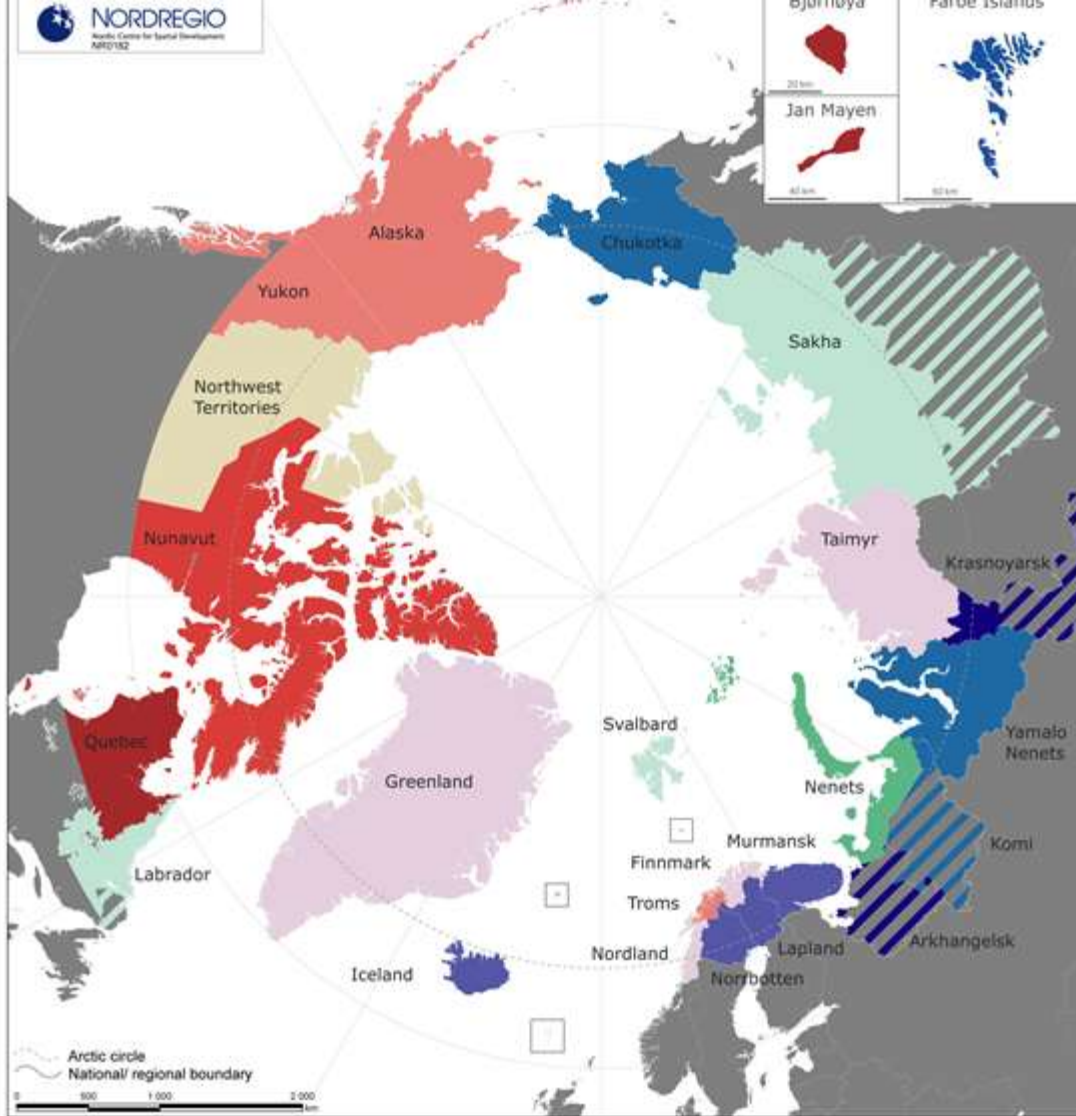


Transport routes in the Arctic

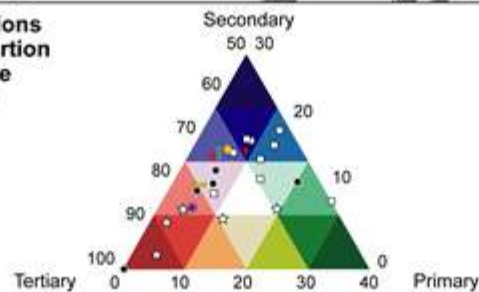
- Northwest Passage & Northern Sea Route
- Iceland shipping routes
- Faroes shipping routes
- Russian shipping routes
- Canadian shipping routes
- US shipping routes
- Ports
- Roads
- Main railways
- Main rivers
- Populated places

Arctic region defined as in Arctic Human Development Report

Alaska (US): CA - Yukon, Northwest Territories, Nunavut, Nunavik (Quebec), Labrador
 Greenland, Iceland, the Faroe Islands; NO - Nordland, Troms, Finnmark; SE - Norrbotten;
 FI - Lappi; RUS - Murmansk, Nenets, Vorkuta (Komi), Yamalo-Nenets, Norilsk & Igarka
 (Krasnoyarsky Krai), Taimyr, Sakha (13 northernmost subregions), Chukotka



Classification of the regions according to their proportion of employees in the three main sectors in 2006, %



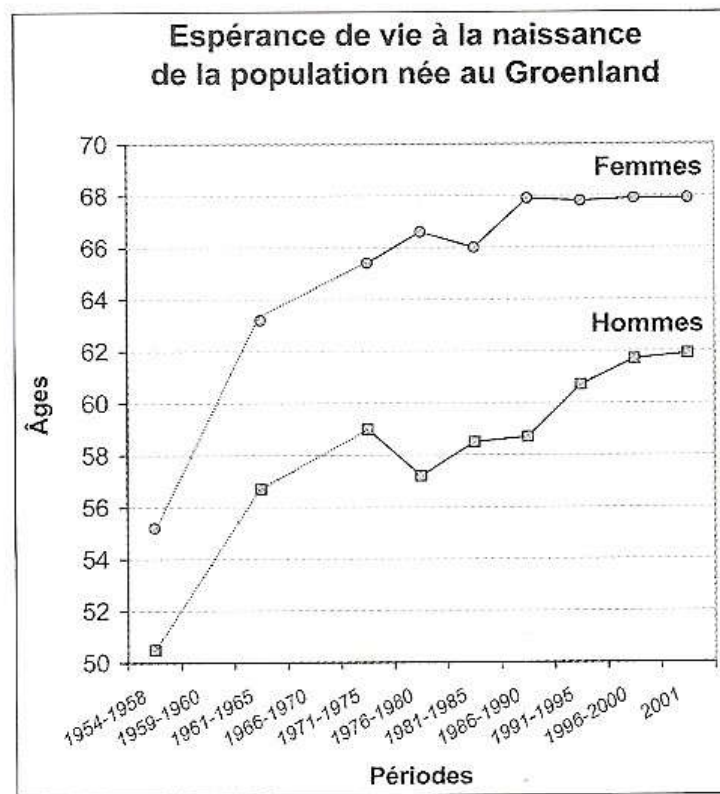
- ☆ Canada
- Norway
- Russia
- ★ Alaska
- Greenland
- Finland
- ✚ Sweden
- † Faroe Islands
- ⊥ Iceland

© Nordregio & NLS Finland
Data source: National Statistical Institutes
Analysis & design: R. Rasmussen, M. Martin

CI ; des périphéries moins périphériques ?

Des régions peu à peu intégrées ... selon des modalités différenciés => des Mondes polaires + ou – intégrés

Figure 10
Progression de l'espérance de vie à la naissance au Groenland.



• ***B) A l'échelle régionale : vers une gouvernance locale ?***

1 Groenland - DANEMARK

Autonomie poussée mais dépendance économique forte envers le Danemark. Présence d'une rhétorique souverainiste. Statut de PTOM du Danemark.

2 Nunavik - CANADA

Région du Québec en marche vers une forme d'autonomie régionale mais le lien politique avec le Canada et les autres régions inuites canadiennes est fort. Le Nunavik a refusé l'hypothèse de l'indépendance du Québec en 1995.

3 Nunavut - CANADA

Statut de Territoire de la Fédération depuis le 1^{er} avril 1999. Reste dépendant économiquement des transferts financiers d'Ottawa mais renforce la position canadienne dans la région arctique. Un des alliés indéfectible du fédéralisme canadien.

4 Inupiats alaskiens - ÉTATS-UNIS

Depuis 1971 et l'Anksa, des coopératives et des municipalités inuites bénéficient d'une autonomie locale et de droits sur certaines terres à potentiel pétrolier ou gazier. Mais faible intégration dans la politique de l'État alaskien.

5 26 peuples du Nord russe - FÉDÉRATION DE RUSSIE

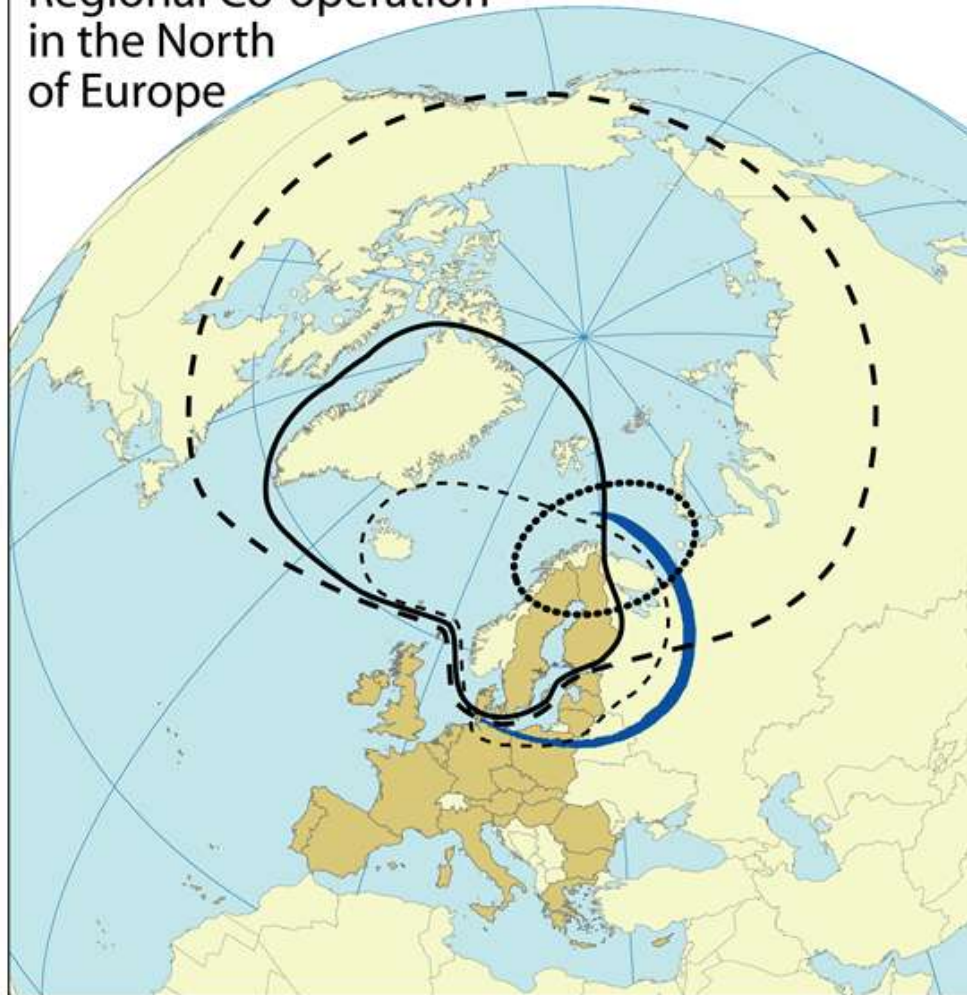
Regroupés dans la Raïon (Association des peuples du Nord, de la Sibérie et de l'Extrême-Orient russe), une association au poids politique négligeable face au pouvoir russe.

6 Sâmes - Scandinavie

Des parlements sâmes ont été mis en place (années 1990) mais leurs pouvoirs restent modérés. Reconquête identitaire en cours sur leurs domaines d'occupation historique et attente forte de pouvoirs locaux.

C) un emboîtement de gouvernances régionales et trans-régionales = construction d'un système polaire complexe de gouvernances multiples?

The Geography of Regional Co-operation in the North of Europe



- Nordic Council of Ministers**
 Denmark, Finland, Iceland, Norway, Sweden,
 and the autonomous territories of Greenland, Faroe Islands and Åland
- Arctic Council**
 Canada, Denmark, Finland, Iceland, Norway, Russian Federation, Sweden, USA
- Barents Euro-Arctic Council**
 Denmark, Finland, Iceland, Norway, Russian Federation, Sweden, European Commission
- Council of the Baltic Sea States**
 Denmark, Estonia, Finland, Germany, Iceland, Latvia, Lithuania,
 Norway, Poland, Russian Federation, Sweden, European Commission

- The Northern Dimension**
- European Union**
- National boundary**



- Bilan du I)
- Des modalités d'intégration originales
- Des stratégies d'acteurs différenciées et des gouvernances émergentes
- Des mondes + ou – intégrés.