b) Un milieu deltaïque méditerranéen = l’exemple de la Camargue

1er axe = **Un delta construit par la Méditerranée et le Rhône**

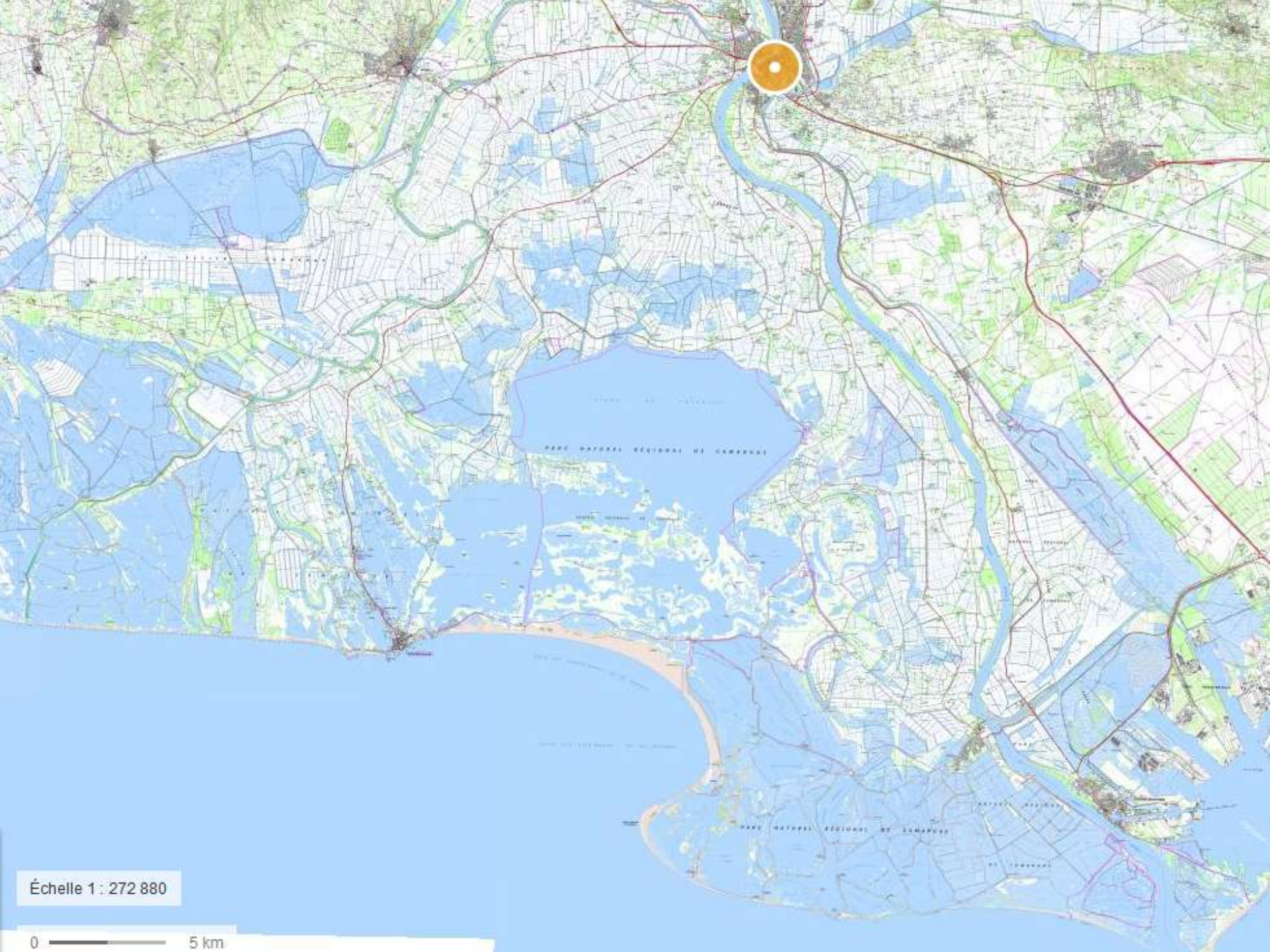
Échelle 1 : 272 880
0
5 km

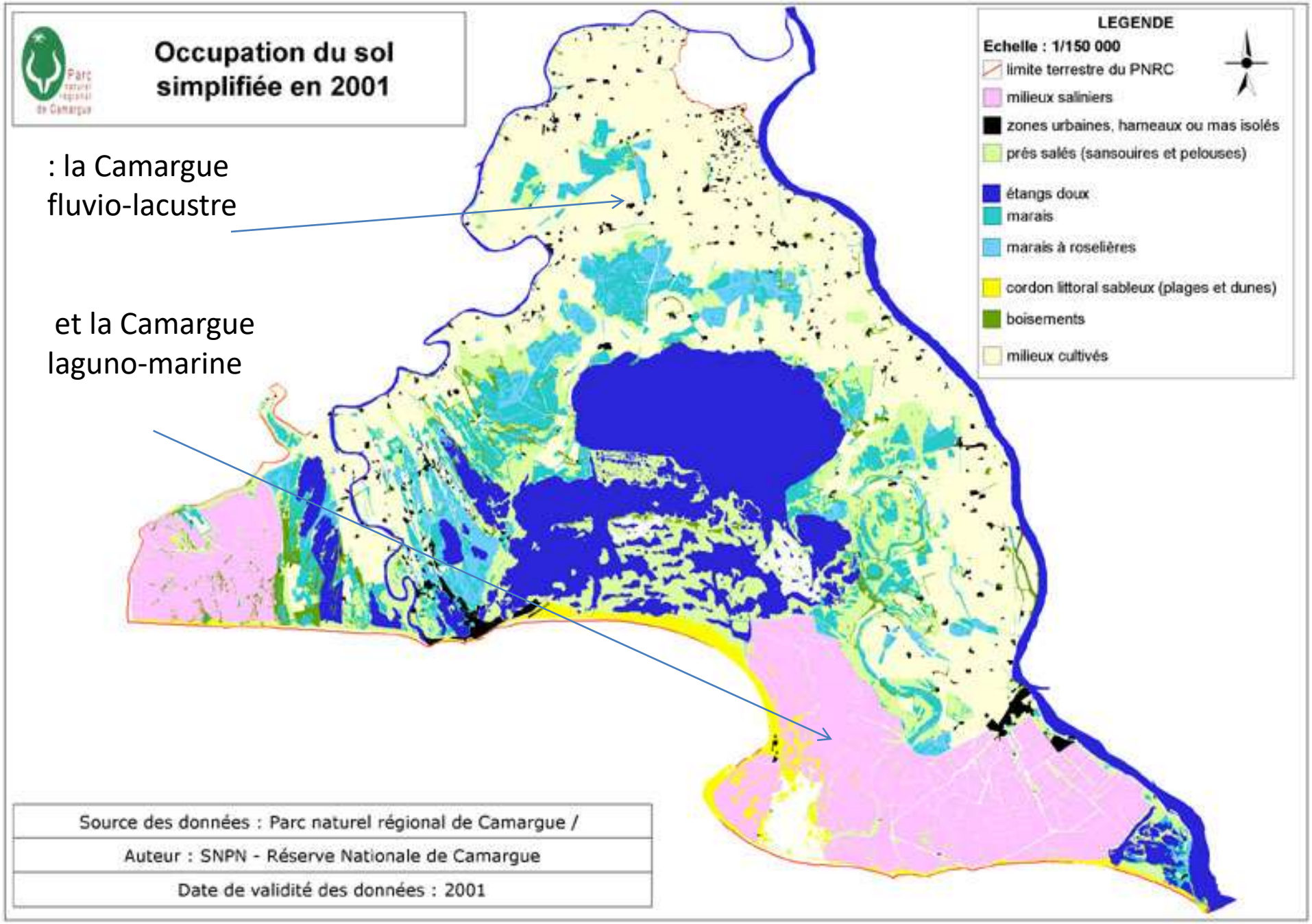
Occupation du sol simplifiée en 2001
Parc naturel régional de Camargue
: la Camargue fluvio-lacustre
et la Camargue laguno-marine
LEGENDE
Echelle : 1/150 000
limite terrestre du PNRC
milieux saliniers
zones urbaines, hameaux ou mas isolés
prés salés (sansouires et pelouses)
étangs doux
marais
marais à roselières
cordon littoral sableux (plages et dunes)
boisements
milieux cultivés
Source des données : Parc naturel régional de Camargue /
Auteur : SNPN - Réserve Nationale de Camargue
Date de validité des données : 2001

:

les activités du delta



Riziculture

- **Un milieu transformé par la gestion de l’eau**

Mais aussi des activités industrielles…

Port Louis du Rhône : ,
il comprend une multitude de branches :
terminaux portuaires géants ,
raffineries de pétrole (Esso, Shell),
filières
diverses de produits chimiques (Elf) …!

Actuellement, près de l'embouchure du grand Rhône, le salin de Giraud
extrait de l'eau de mer du chlorure de sodium
mais aussi divers sels destinés à l'industrie chimique

Confronté aux risques naturels…
L’exemple de la crue du Rhône de 2003 :

Le delta en 1997



et le delta en 2003 …

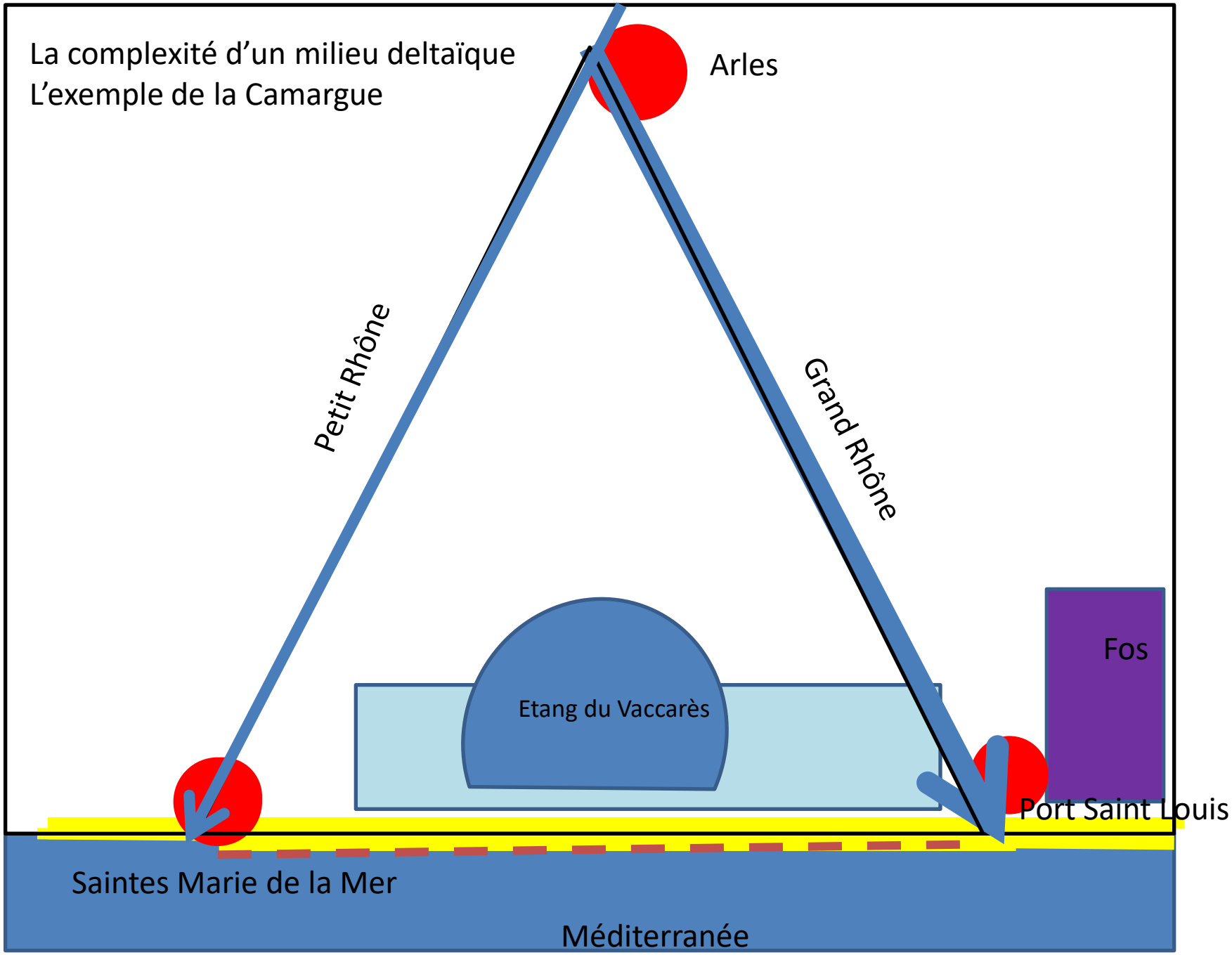
La complexité d'un milieu deltaïque
L'exemple de la Camargue
Arles
Petit Rhône
Grand Rhône
Fos
Etang du Vaccarès
Port Saint Louis
Saintes Marie de la Mer
Méditerranée

graphiques : © IGN, CRIGE-PACA, FEDER, Région Occitanie, Région Provence-Alpes-Côte d'Azur, Département des Bouches-du-Rhône

- I) la complexité d’un milieu deltaïque

- II) transformé par la gestion de l’eau