

## **C) Le tourisme créateur de lieux littoraux**

- 1) le comptoir
- 2) la station / la ville
- 3) que deviennent les littoraux touristiques ?  
Quelles bifurcations ?

Touristicité

site

•

comptoir

•

+

station

•

ville

•

←

-

→

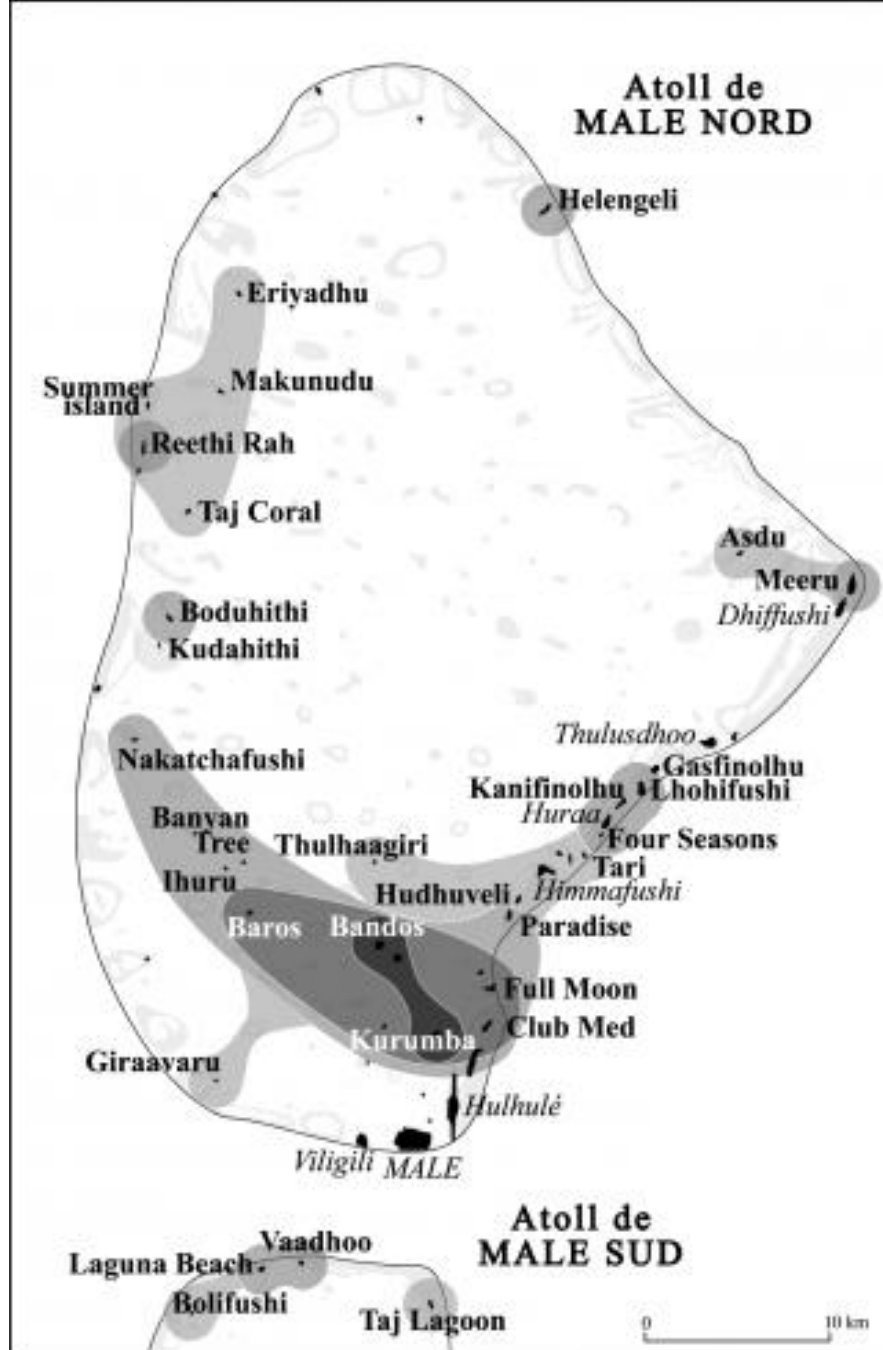
+






Urbanité

↓

-





-  Limite de l'atoll
-  Récifs coralliens
-  Île
- Maalhoss*  Île habitée
- Fesdu**  Île-hôtel

Année d'ouverture des îles-hôtels

-  1972
-  1973
-  1974-1979
-  1980-1985
-  1986-1990
-  1991-2001

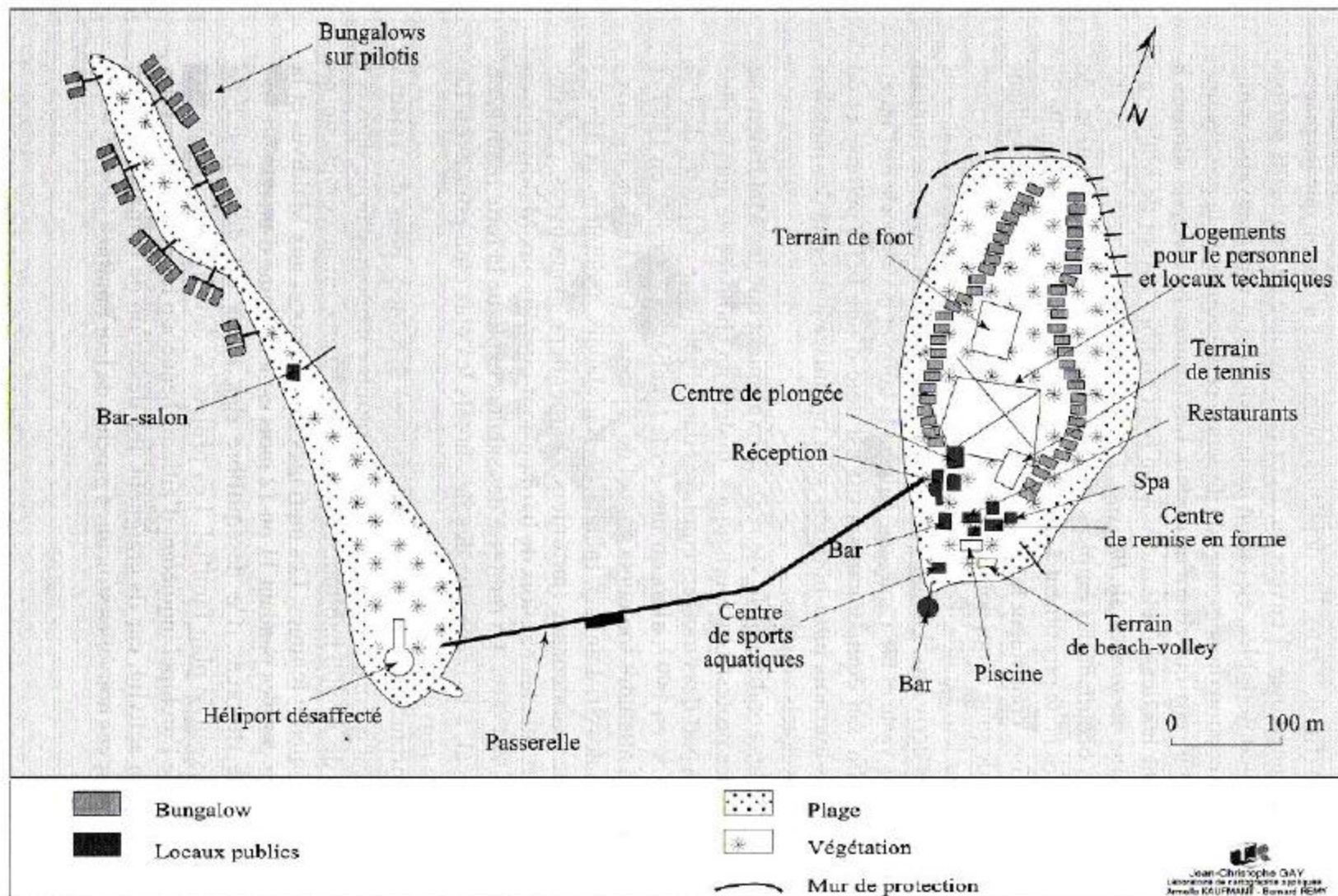


Figure 7 – Le Rangali Hilton (atoll d'Ari)

Recherche



9-10 | Avril-Août 2008 : Le tourisme dans les îles et littoraux tropicaux et subtropicaux : Usages des lieux et enjeux de développement



## Index

Auteurs

Mots-clés

Index géographique

## Indexation - Référencement

Indexation

## Appels à contribution

Appels en cours

Appels clos

## Numéros en texte intégral

41 | Décembre 2018  
Biodiversité et gestion  
des espaces et des  
ressources naturels

## Le développement des îles-hôtels aux Maldives : d'hier à demain

Alexandre Magnan



[Index](#) | [Plan](#) | [Texte](#) | [Bibliographie](#) | [Notes](#) | [Illustrations](#) | [Citation](#) | [Cité par](#) | [Auteur](#)

Entrées d'index



**Index géographique** : Maldives

Plan



### Introduction

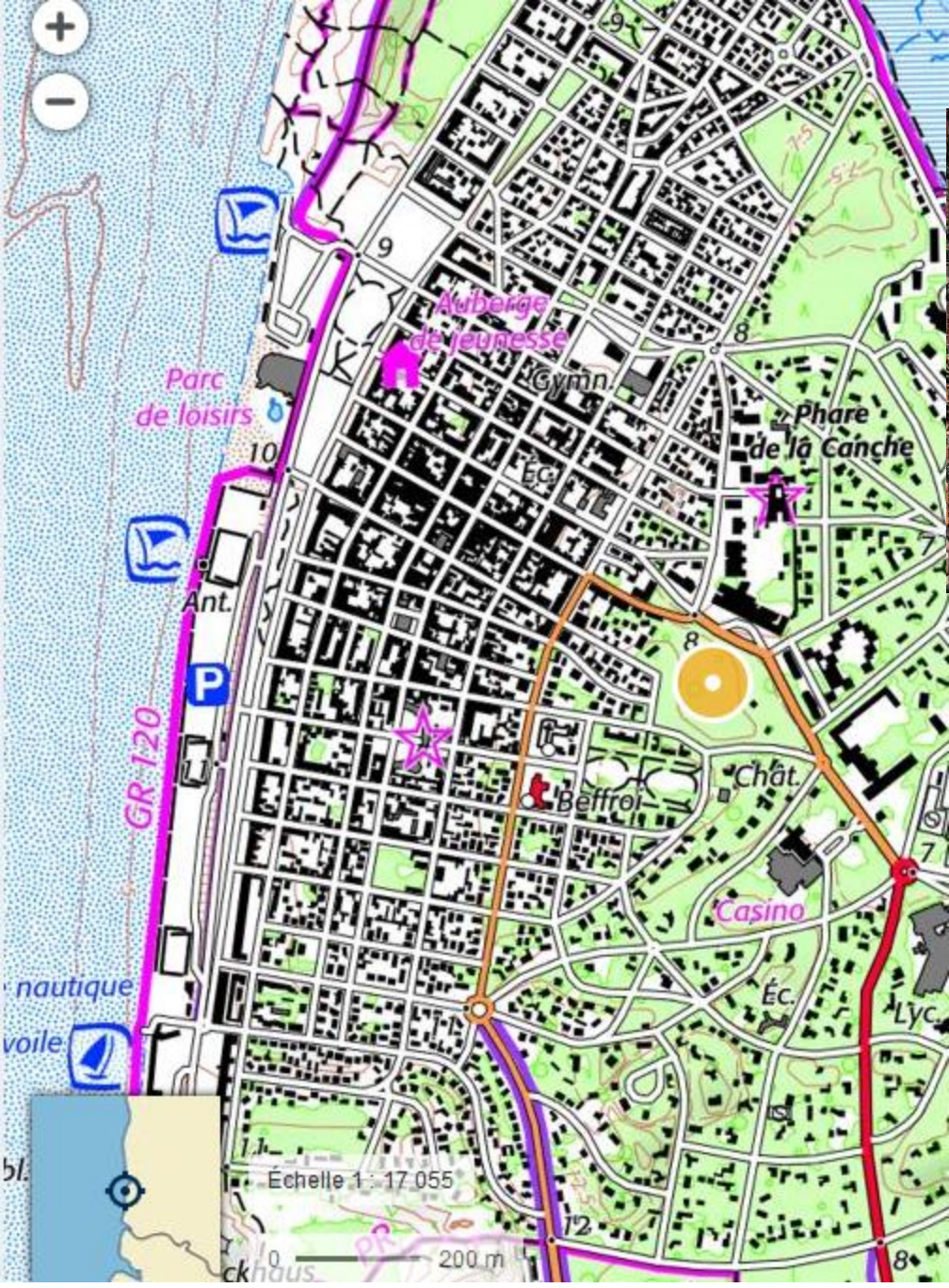
#### 1. Le tourisme dans l'espace maldivien : diffusion et emprise des îles-hôtels

1.1. La diffusion du tourisme

2) la station balnéaire = lieu littoral plus complexe et plus élaboré que le resort



Eixample / Barcelone



Manhattan, 1811







Pantin = la Grande Motte = Cancun

### 3) que deviennent les littoraux touristiques?

Certains restent touristiques / d'autres se résidentialisent et se diversifient

Ex = Brighton





Coney Island

Certains littoraux  
échouent dans leur mise en tourisme

**Bains de Mer**  
**CASINO DE DIEPPE**  
Ouverture le 15 Juin

**NOUVELLE ADMINISTRATION**  
Le Casino considérablement agrandi de 300 mètres de terrasse sur la mer entièrement reconstruit avec le plus grand luxe.  
- IMMENSE JARDIN - THÉÂTRE SPÉCIAL POUR LES ENFANTS - HERMÈSE -

Direction Artistique: **M. EMILE PESSARD**  
**BRILLANT ORCHESTRE**  
Sixvante Musiciens  
**TOUS LES SOIRS, BAL, CONCERT AVEC CHANT**  
THÉÂTRE OPÉRA-COMIQUE-COMÉDIE-OPÉRETTES

**GRAND CAFÉ, RESTAURANT, BAR**  
Déjeuner 5 fr - Dîner 6 fr

**DE PARIS A DIEPPE EN 3<sup>h</sup> ½**

CHERLET 067  
ROULEAU 099 ICR 2367

Source gallica.bnf.fr / Bibliothèque nationale de France

**CHEMINS DE FER DE L'OUEST**  
**BAINS DE MER**  
**PETITES-DALLES**  
PAR LA GARE DE CANY (Seine-Inférieure)

**PRIX DES BILLETS**

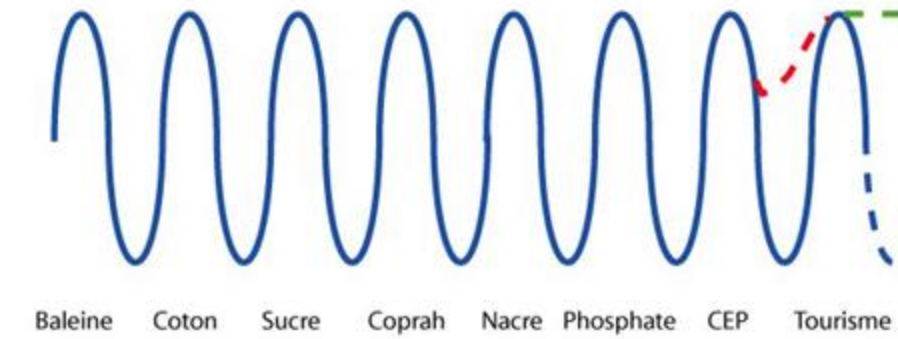
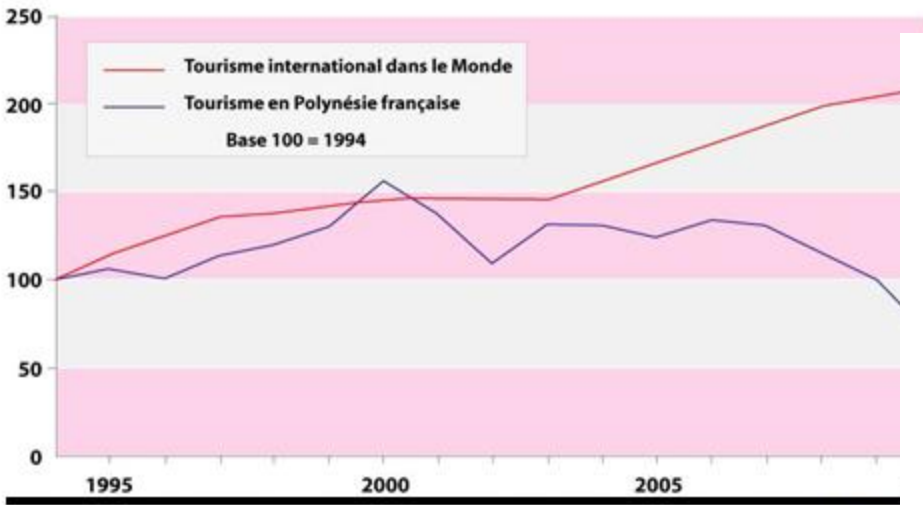
1 <sup>re</sup> Classe	2 <sup>e</sup> Classe	3 <sup>e</sup> Classe	4 <sup>e</sup> Classe
88 <sup>fr</sup> 00	58 <sup>fr</sup> 00	38 <sup>fr</sup> 00	28 <sup>fr</sup> 00
83 <sup>fr</sup> 50	53 <sup>fr</sup> 50	33 <sup>fr</sup> 50	23 <sup>fr</sup> 50
79 <sup>fr</sup> 00	49 <sup>fr</sup> 00	29 <sup>fr</sup> 00	19 <sup>fr</sup> 00

**SERVICE D'OMNIBUS**  
à partir du 1<sup>er</sup> Juillet au 30 Septembre  
à partir du 1<sup>er</sup> Octobre au 30 Juin

**IL EST ÉGALEMENT DÉLIVRÉ:**  
Des Billes d'Éclairage par les Cités de Dieppe, de Brétagne et de la Seine-Inférieure pendant toute la saison de bains de mer.  
Des Billes pour les Profondeurs et les Bains de Mer pendant toute la saison de bains de mer.  
Des Billes pour les Profondeurs et les Bains de Mer pendant toute la saison de bains de mer.  
Des Billes pour les Profondeurs et les Bains de Mer pendant toute la saison de bains de mer.

Ateliers Américains C. H. LEVY & Rue Maréchal Poincaré

Source gallica.bnf.fr / Bibliothèque nationale de France



Original (jpeg, 116k) ↓

Document n°14

a) Le décrochage du tourisme polynésien  
 b) Le Culte du Cargo appliqué au tourisme (courbe de Butler). L'économie polynésienne se caractérise par une succession de monoactivités. La croyance d'une ère de prospérité « permanente » liée au tourisme (tiret vert) était destinée à prolonger le cycle du CEP (tiret rouge).

Document n°2 : Quelques friches touristiques sur l'île de Tahiti.



Agrandir Original (jpeg, 204k) ↓

- a) L'hôtel Prince Hinoï fermé depuis 2007.
- b) L'hôtel Bel Air fermé depuis 1980.
- c) La carte de la répartition des délaissés.

# A Cadaqués, la nature a vaincu le Club Med

Le site catalan du cap de Creus est l'objet d'une vaste restauration



Par Sandrine Morel - Publié le 22 octobre 2013 à 12h37 - Mis à jour le 22 octobre 2013

Lecture 3 min.

Article réservé aux abonnés

La nature reprend ses droits. Sur les hauteurs de Cadaqués, il ne reste rien de l'ancien Club Méditerranée qui, entre 1962 et 2004, a attiré des milliers de touristes dans le parc naturel du cap de Creus, promontoire rocheux situé au nord de la Catalogne, non loin de la frontière française. Dans la zone escarpée, sauvage, aux roches sculptées par la tramontane, connue sous le nom "Pla de Tudela", au-dessus de la crique Culip, les 400 bungalows qui jouissaient d'une vue imprenable sur la Méditerranée ont disparu.





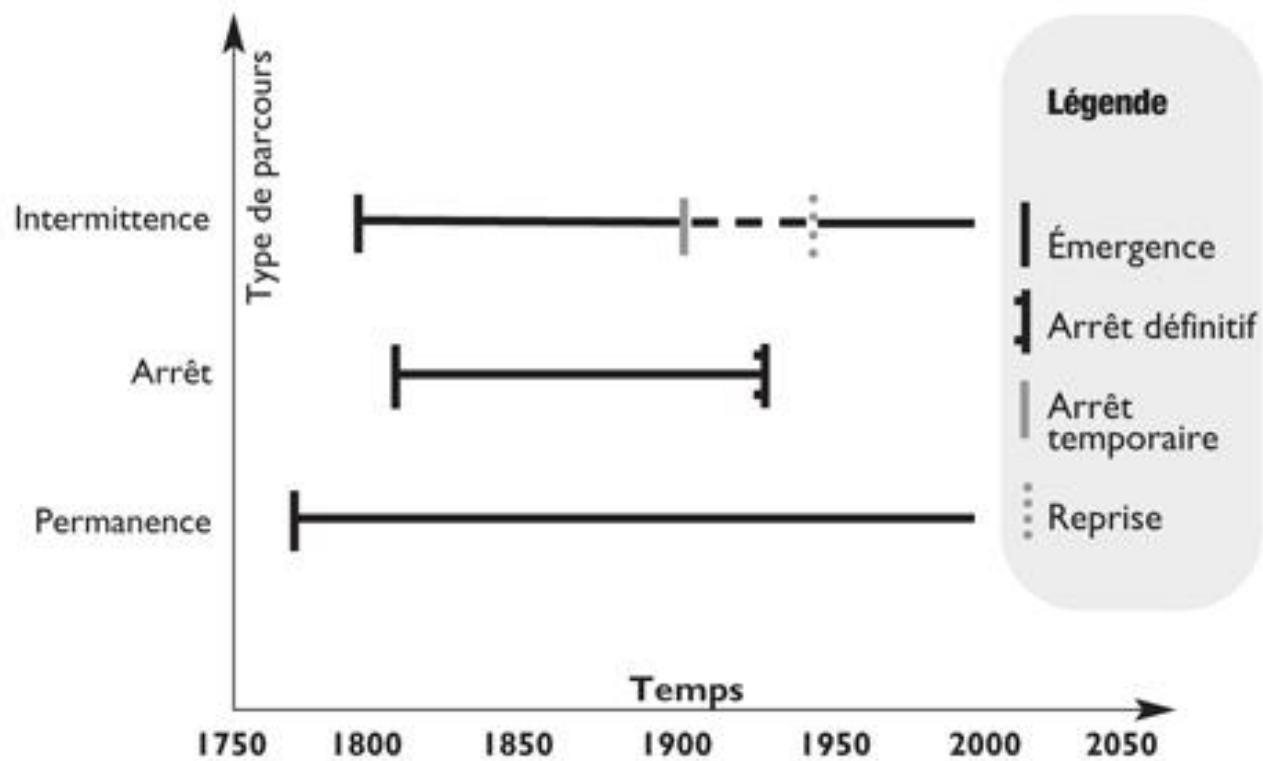
C  
T

Dernière bifurcation = Le tourisme est une activité opportuniste / clé du dével de bcp d'espaces littoraux en crise





**FIGURE 1 • PARCOURS DES LIEUX TOURISTIQUES**



- **Bilan du cours précédent** =
- **Notions** = tourisme / post-tourisme / résidencialisaton / pratiques littorales / station balnéaire / « resort » / friches
- **Voc** = marina / riviera / croisière
- **Ex intéressants** = les « moments de lieux » /
  - Dubaï /
  - Plan Azur = Mission Racine = Riviera Maya - Brighton = Atlantic city
  - mer rouge = Maldives /
  - côte d'Azur = Floride
  - Cancun = Deauville
  - Les petites Dalles = club med de Moorea

- Périmétrage du programme

La question de l'ampleur du programme est posée par rapport au volume horaire de la géographie en khâgne (2 heures par semaine). Le jury entend cette question tentera de prendre en compte ce paramètre pour les programmes des années à venir.

Une dernière question pose sur la profondeur du littoral : il n'existe pas de consensus dans les

---

*Réunion ENS Lyon 16/11/18 - AP-Géo*

publications. Ce qui est important, c'est l'argumentation développée par les candidats. Il est essentiel d'éviter les jugements sans argumentation ni raisonnement (ou les raisonnements faux). De même, les références sans raisonnement ne suffisent pas. Ce qui est important ce sont les processus, les raisonnements géographiques mis en évidence par les candidats.

- Candidats en situation de handicap

Suite à une question, le jury souligne que les candidats en situation de handicap ne peuvent être dispensés de croquis. Cependant, le croquis n'est pas une obligation pour l'épreuve écrite et une copie peut même obtenir une bonne note sans croquis. Pour les candidats en situation de handicap, tout l'arsenal possible des aménagements peut être utilisé.

Les types de littoraux touristiques, quelle typologie ?  
A faire pour la semaine prochaine



CI = A l'échelle du monde, la littoralisation prend des formes variées qui déterminent une très grande diversité des littoraux

- Pour la semaine prochaine
- Faire la typologie des littoraux touristiques ( sans s'arracher les cheveux )
- Commencer à préparer un nouveau croquis = « routes maritimes et littoraux dans le monde » / dans 15 jours

## **III) Des couloirs de circulation et de production**

### **A) Industrie et territoires littoraux**

- 1) Quelles industries sont-elles présentes sur les littoraux ?  
(partie descriptive) = quelle industrie est-elle liée au littoral ?**

### **1) Industries en rapport avec les produit de la mer ou nécessitant le présence d'eau de mer**

- **Industries spécifiquement portuaires**

## Zone industrialo-portuaire (ZIP)

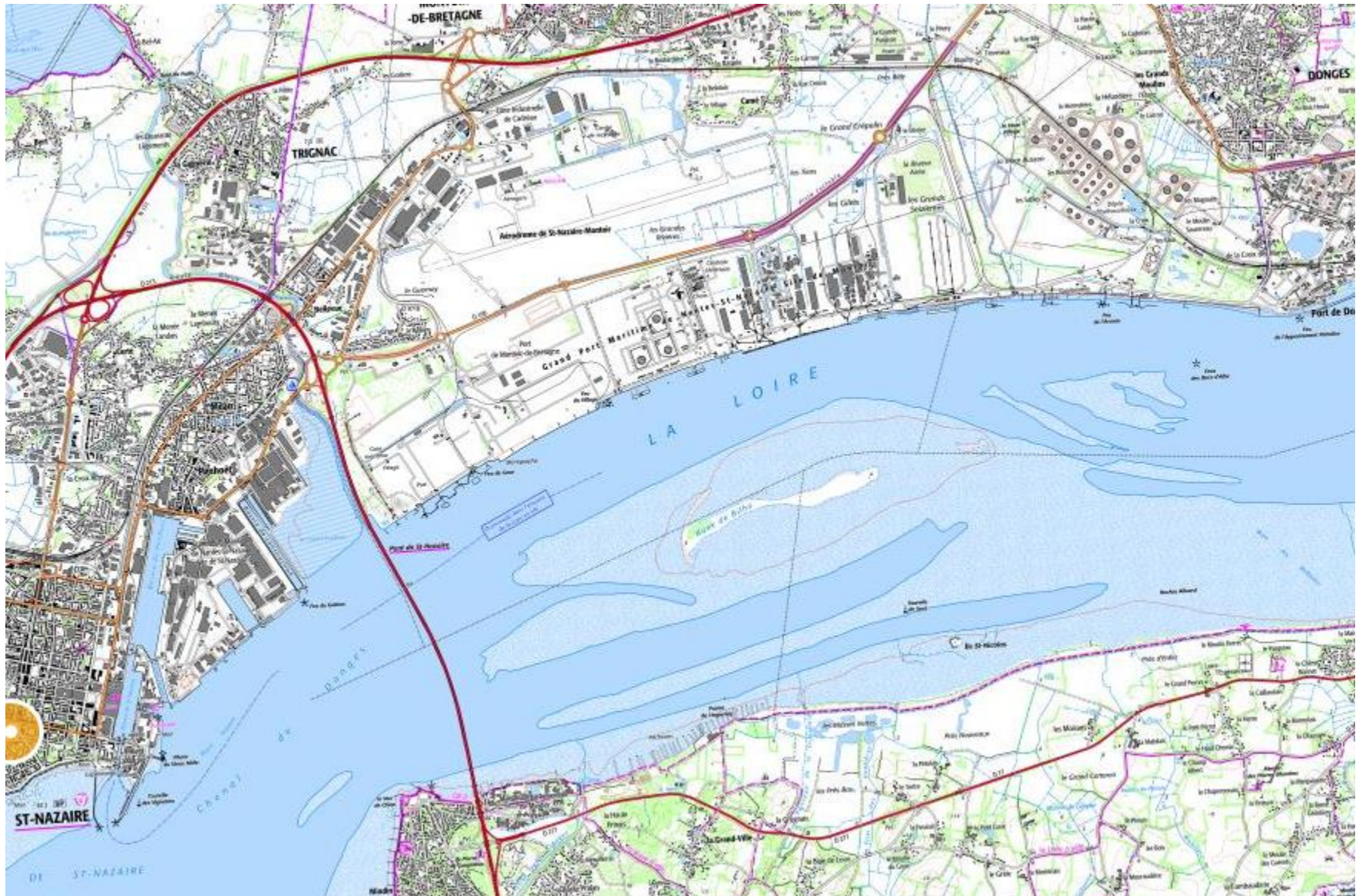
Une zone industrialo-portuaire est un espace qui associe des activités portuaires et industrielles dans un système économique et spatial complexe. Elle peut être localisée sur un littoral maritime ou sur une voie d'eau intérieure.

La notion de ZIP apparaît après la Seconde Guerre mondiale, dans un contexte d'ouverture massive des échanges et de maritimisation de l'industrie lourde. C'est au Japon que se développèrent les premières plateformes industrialo-portuaires, appelées MIDAs (*Maritime Industrial Development Areas*) dès les années 1950. En France, les ZIP sont le fruit de la politique volontariste d'aménagement du territoire : celle de Dunkerque fut créée en 1963, suivie par celle de Fos-sur-mer en 1968. Les logiques économiques ont conduit au développement de zones industrialo-portuaires dans les parties aval des estuaires plus anciennement aménagés : Le Havre et Saint-Nazaire/Montoir.

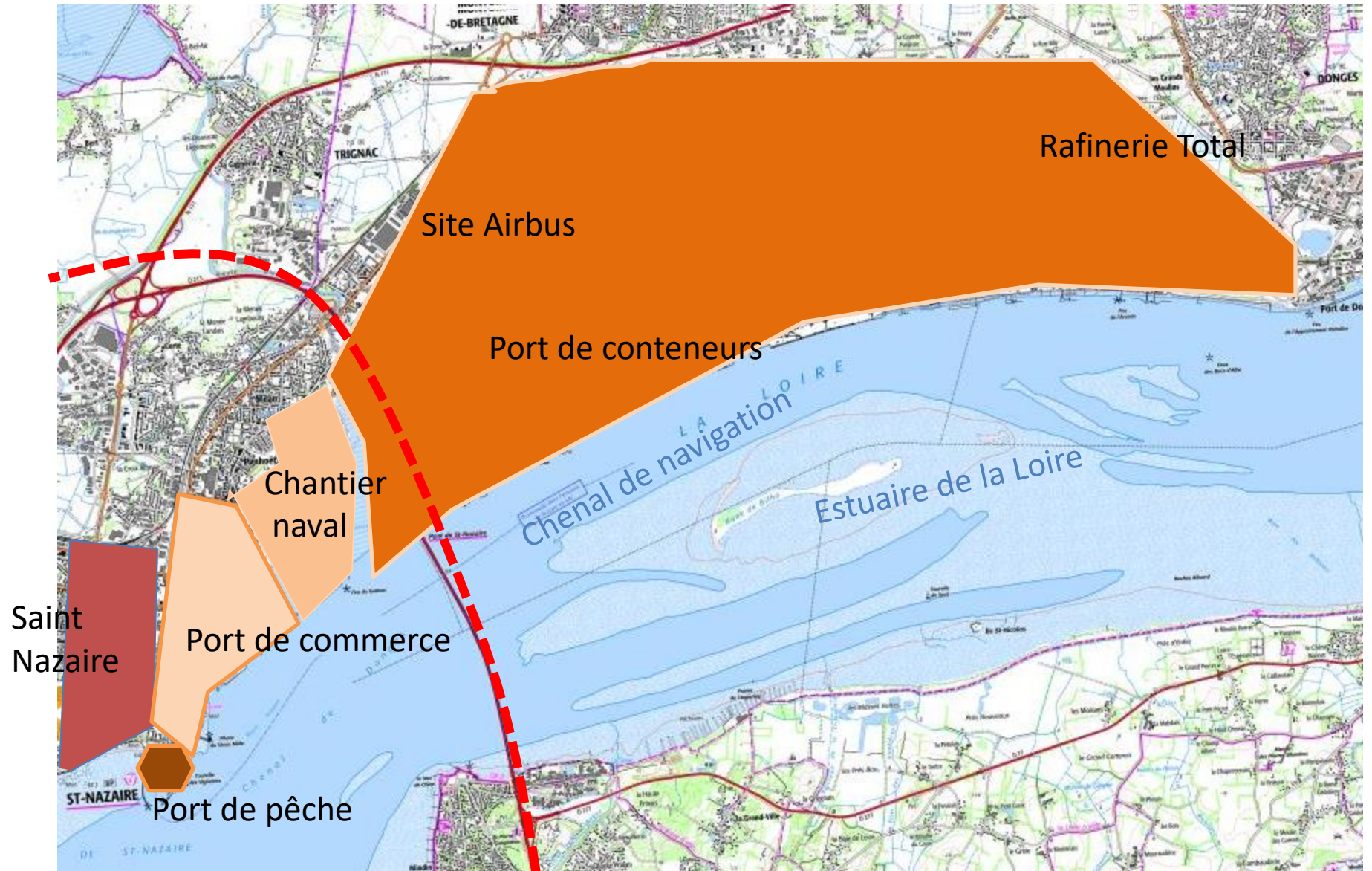
Le contexte de la mondialisation libérale des années 1990-2010 tend à renforcer ces tendances mais la protection des espaces littoraux peut être un frein à ces puissantes dynamiques dans les espaces les plus fragiles.

**Pour compléter :**

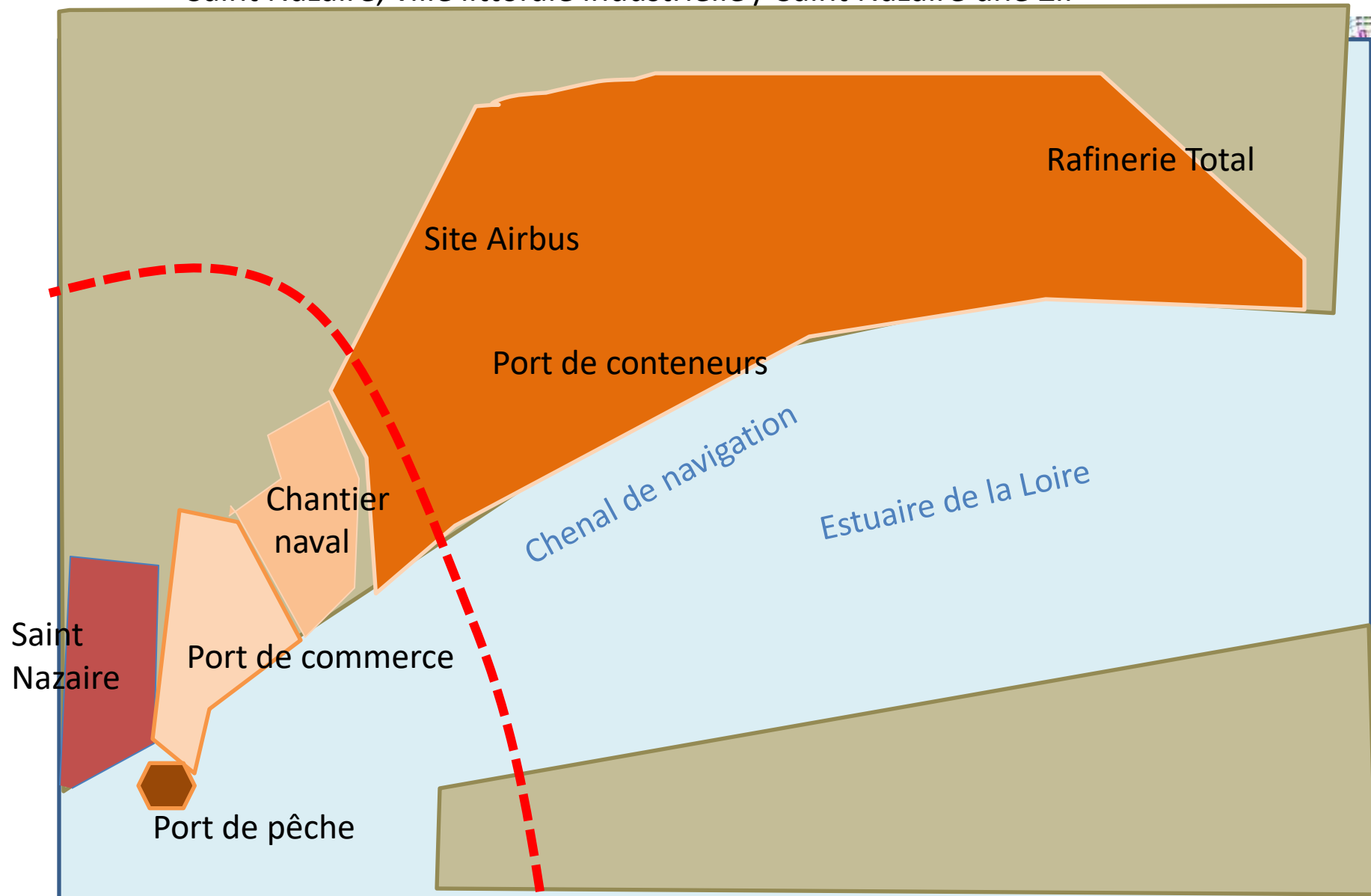




# Saint Nazaire, ville littorale industrielle / Saint Nazaire une ZIP



# Saint Nazaire, ville littorale industrielle / Saint Nazaire une ZIP



- **2) Les facteurs de développement**
- **3) Effets sur le littoral**

# Minamata, la baie au mercure

Au moment où s'ouvre au Japon une exposition universelle intitulée «Sagesse de la nature», la Cour suprême donne raison aux milliers de victimes de la pollution au mercure des années 1950

Publié le 28 mars 2005 à 15h03 - Mis à jour le 01 avril 2010 à 15h28

🕒 Lecture 9 min.



A voir la mer caresser les rochers derrière lesquels apparaissent les cultures d'algues et les mandariniers lancés à l'assaut des collines, il est difficile d'imaginer que ces petites îles de la mer de Shiranui sont, depuis un demi-siècle, le théâtre d'un drame sans fin : la maladie de Minamata, en référence à la ville japonaise du même nom. Une affaire toujours difficile à évoquer dans ce pays, même à l'heure où s'ouvre, à Aichi, une exposition universelle intitulée "Sagesse de la nature".

Cet empoisonnement par le mercure organique déversé dans la mer par une usine chimique est l'archétype de la pollution industrielle. Un homme a contribué à le faire savoir : l'épidémiologiste Masazumi Hamada. C'est lui qui diagnostiqua les symptômes de la maladie et batailla, quarante ans durant, avec les autorités. *"Lorsqu'un désastre de cette ampleur n'est pas jugulé dès le début, il ne le sera jamais"*, regrette-t-il.

Ce drame, révélateur de l'expansion forcenée du Japon des années 1950-1960, fut longtemps nié, puis minimisé. Des années durant, les victimes se sont succédé

La contamination du poisson par le mercure déversé par l'usine Chisso, située à Minamata, ville moyenne du Kyushu, est à l'origine d'une maladie du système nerveux aussi grave qu'incurable. Enfants nés handicapés mentaux, adultes victimes de pertes du sens tactile, de rétrécissement du champ visuel, de tremblements, de convulsions ou de paralysie : au fil d'un long et douloureux combat judiciaire, puis d'un règlement politique en 1996, quelque 15 000 victimes ont été reconnues atteintes, à des degrés variables.

# Tarente, la cité empoisonnée du Mezzogiorno

Célébrée par Pasolini comme une cité idyllique dans les années 50, Tarente est devenue un enfer environnemental, pollué sans vergogne par la première aciérie d'Europe depuis des décennies. C'est à ArcelorMittal que revient aujourd'hui l'immense défi de « réinventer » le site. Rencontre avec son nouveau patron français.

**LesEchos**

WEEK-END



## UNE SAGA SUR SIX DÉCENNIES

1961 : Création du pôle sidérurgique public Italsider à Tarente.

1988 : Mise en liquidation.

1995 : Privatisée, l'usine, rebaptisée Ilva, est cédée à la famille Riva.

2012 : Mise sous séquestre d'Ilva par la justice.

2013 : Mise sous administration judiciaire.

2015 : Mise sous administration « extraordinaire ».

Septembre 2018 : Accord entre le gouvernement italien et ArcelorMittal qui s'engage à investir 2,4 milliards d'euros d'ici à 2023 (date de la fin de l'administration extraordinaire), en plus du prix d'achat de 1,8 milliard d'euros.







### Activités et aménagements des littoraux

#### Façades maritimes

- littoral urbanisé, densément peuplé
- façade industrialo-portuaire continue (très grands ports mondiaux)
- autre littoral portuaire important, aménagements discontinus

#### Littoraux touristiques

- tourisme massif
- tourisme diffus



#### Exploitation des ressources

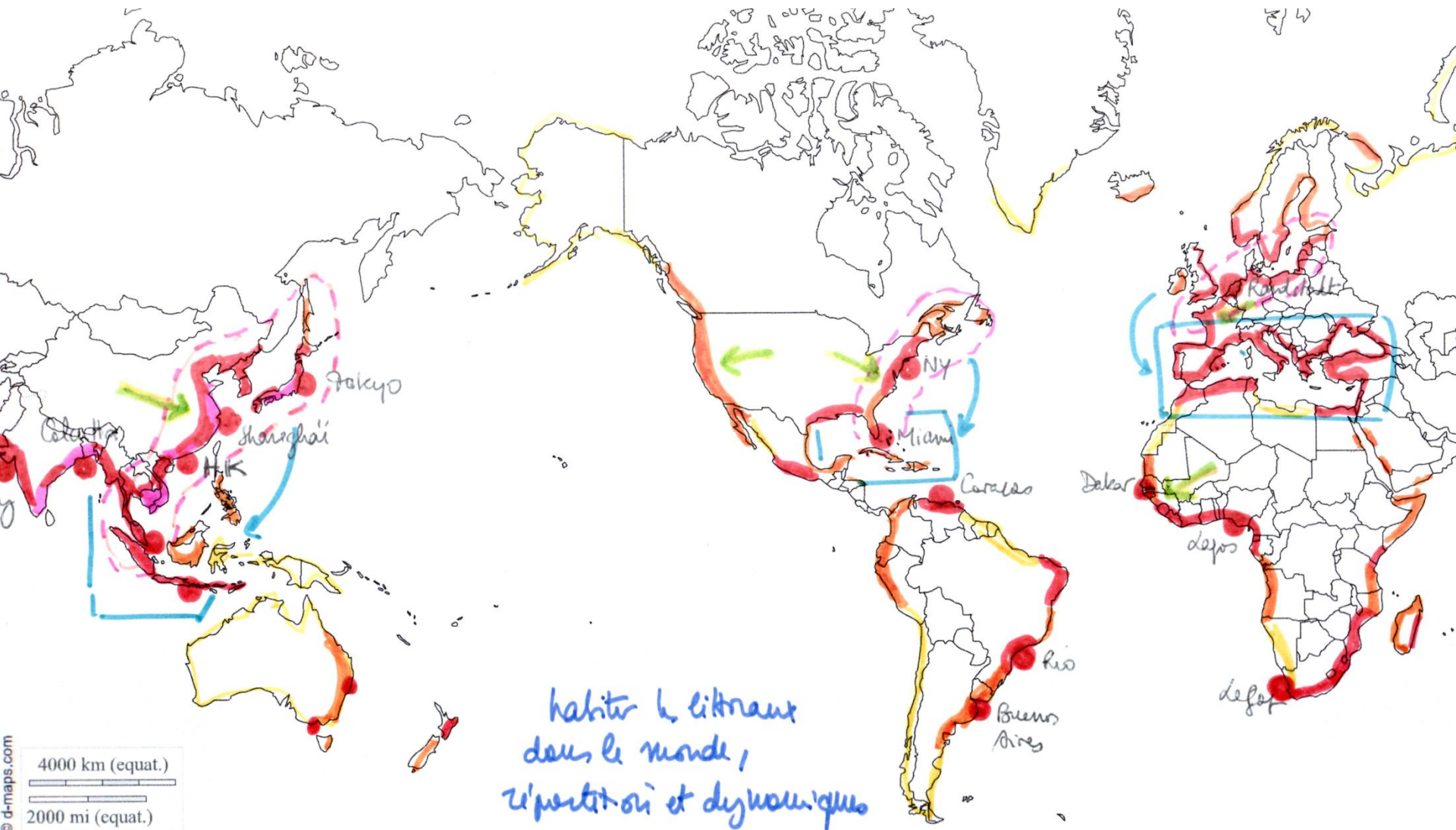
- grandes zones de pêche
- ◆ exploitation de gisements off-shore (pétrole, gaz)

#### Les échanges

- grands ports isolés : chargement de matières premières
- grande route maritime

#### Dégradation de l'environnement

- littoral soumis au risque de pollution d'origine urbaine ou agricole



habiter le littoral  
 dans le monde,  
 répartition et dynamiques

Habiter les littoraux, l'exemple de Caubon

