

- **Chapitre 2 = les populations des régions de l'Arctique dans les écosystèmes polaires**
- Qui habite les régions de l'Arctique ? L'Arctique entre autochtones et nouveaux habitants
- Habiter l'Arctique entre contraintes et développement humain
- Des populations urbaines
-
- *Populations et dynamiques environnementales en Arctique = fait !*
- **Notions = populations / autochtones / mobilités / habiter / développement**

I) Des populations entre dispersion et concentration

A) Une répartition inégale de la population

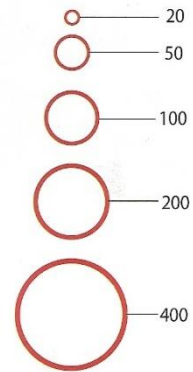
1) Des régions inégalement peuplées

Un espace à faible densité humaine

 ancien front pionnier


+ ville ou village de moins de 20 000 habitants

Agglomérations, en milliers d'hab.




Inuits principal peuple autochtone (plus de 15 000 individus)

Un espace désertique froid

 ligne de Köpper : isotherme + 10° C (moyenne de juillet, le mois le moins froid)

 banquise en hiver

 inlandis et banquise en été

1. Monchegorsk, 2. Kirovsk, 3. Kandalaksha



MAPS

Find all of Nordregio's maps published since 2015. To see older maps please visit our archive. Use the filter below to narrow your search, geographically, thematically or yearly. NB: The year chosen indicates the time frame of analysed data.

Geography

- Arctic
- Baltic sea region
- City maps
- Europe
- Finland
- Iceland
- Nordic region
- NSPA and North Atlantic
- Other

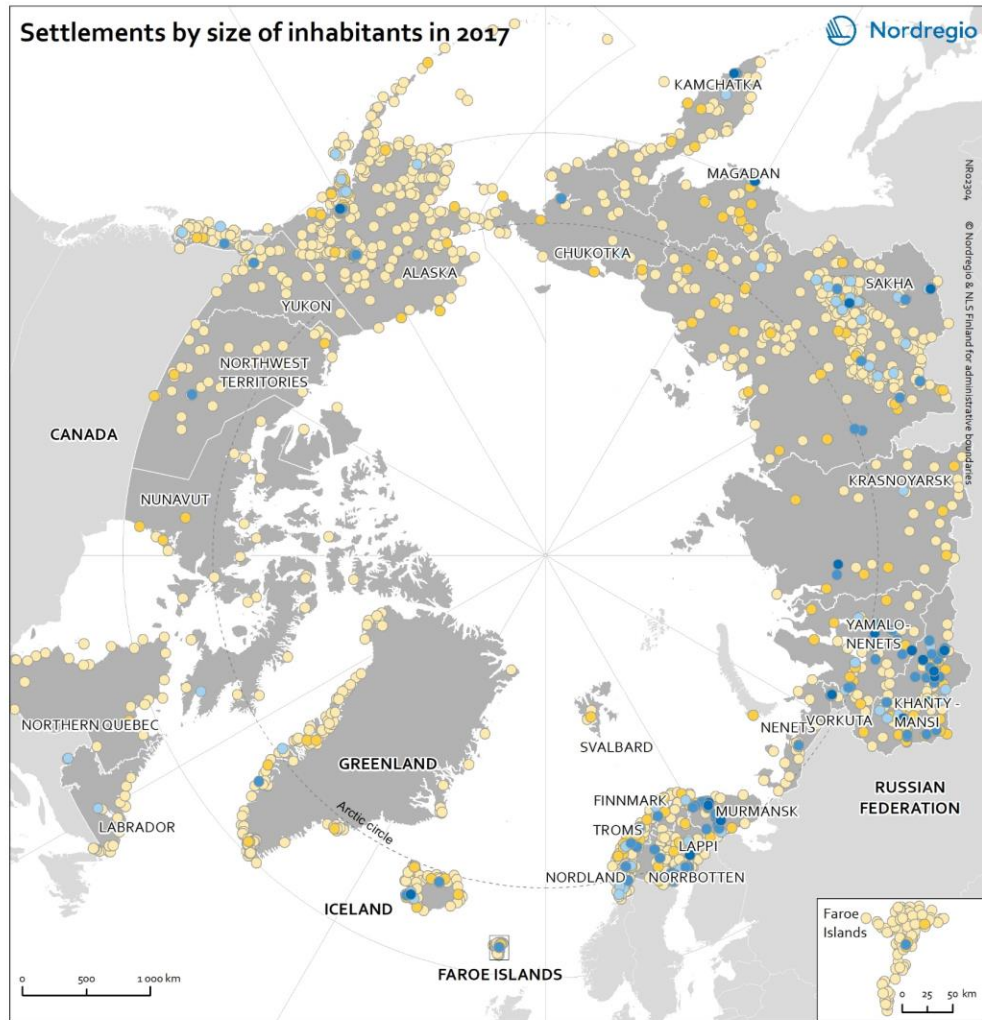
Theme

- Administrative and functional divisions
- Demography
- Economy
- Environment
- Labour force
- Others
- Research and innovation
- Territorial cooperation
- Transport

Year

- 1990 - 2000
- 2001 - 2010
- 2011
- 2012
- 2013
- 2014
- 2015
- 2016
- 2017
- 2018
- 2019
- 2020
- 500 - 1989

Settlements by size of inhabitants in 2017



Type of settlements by population

- < 2,000
- 2,000 - 5,000
- 5,000 - 10,000
- 10,000 - 50,000
- > 50,000

Regions included:

US - Alaska; CA - Yukon, Northwest Territories, Nunavut, Labrador, Northern Quebec; GL; IS; FO; NO - Nordland, Troms, Finnmark, Svalbard; SE - Norrbotten; FI - Lappi; RU - Murmansk, Vorkuta, Nenets, Khanty-Mansi, Yamalo-Nenets, Krasnoyarsk, Sakha, Kamchatka, Magadan, Chukotka.

Data source: Nordregio's estimates based on data from National Statistical Institutes, Alaska: Alaska Department of Labor and Workforce Department.

- **2) De très faibles densités**

- **3) Une concentration du peuplement**

- Une concentration littorale

- Une concentration urbaine

- Une concentration à l'échelle des logements