

1. FACTEURS EXPLICATIFS

La maîtrise du territoire :

- axes terrestres majeurs
- axes fluviaux

Les mobilités :

- flux de migrations intérieures
- flux d'immigration

La métropolisation :

- ville mondiale
- hub aérien majeur
- autre aire urbaine importante

L'attractivité des interfaces :

- CANADA** État membre de l'ALENA
- ▨ interface continentale active
- ▲ interface maritime (intégration continentale et mondiale)

2. L'ORGANISATION DU TERRITOIRE

A. Les centres : la valorisation par les métropoles

Le Nord-Est :

- la Mégalopolis : centre mondial et continental
- autres aires métropolitaines dominantes

Les Suds : une inégale attractivité :

- les États dominants du Sud
- ▨ autres régions attractives

B. Les périphéries : la valorisation par les ressources

- le grenier des grandes plaines revitalisé par la demande mondiale
- hautes terres (gisements, élevage, forêts, tourisme)
- ▨ « Vieux Sud » en rénovation
- « Vieux Sud » en difficulté

LE NORD EST RESTE LE COEUR DE L'Amérique

le NE reste un centre moteur dans pl domaines

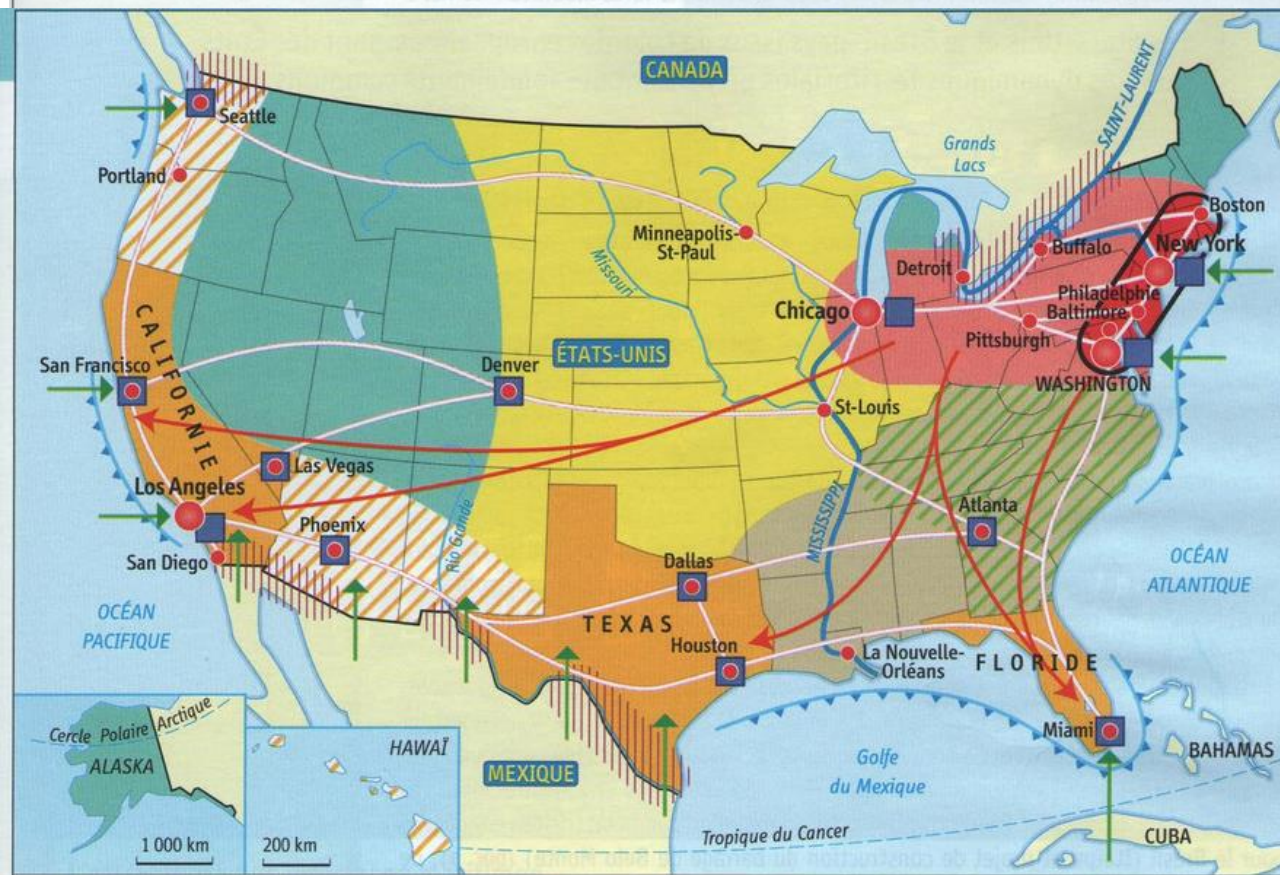
Cœur vital / pl aires métropolitaines / mégalopoles

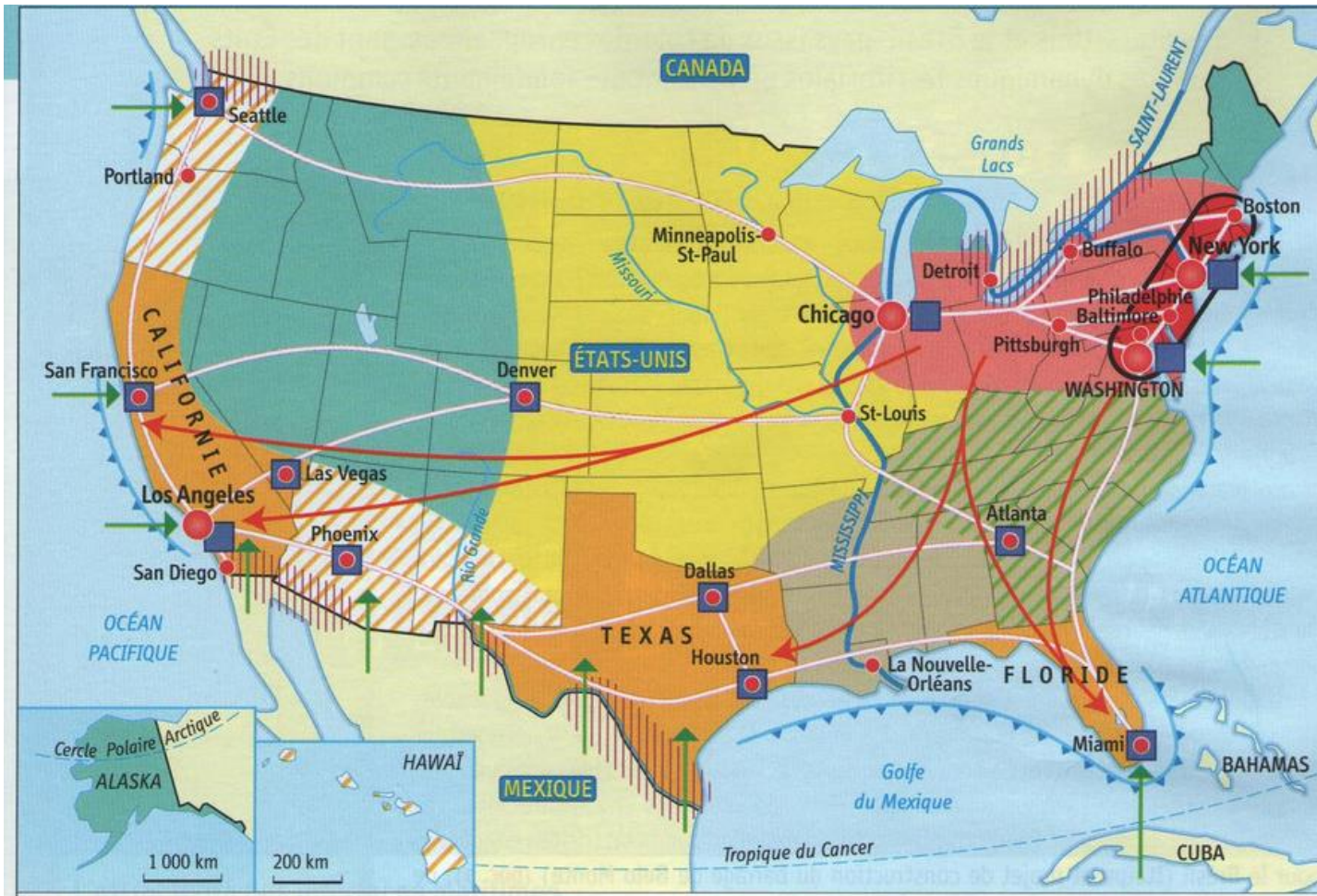
- la formation : qualité et diversité des institutions de formation universitaire

la décision = cf classement des sièges sociaux

les capitaux = cf les bourses Ny et Chicago

Les transports = réseaux denses, et connectés à la mondialisation / la production industrielle





NORD EST = Heartland historique

Deux sous ensembles distincts et bien articulés

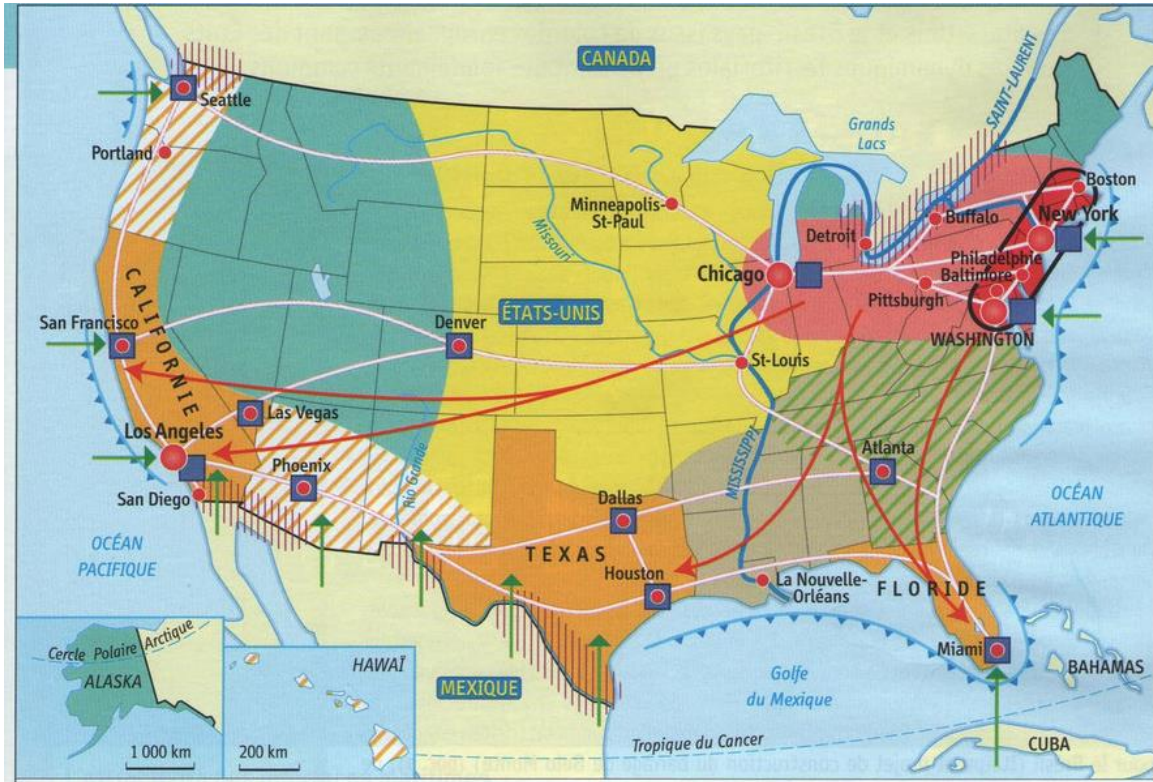
Megalopolis = une aire de puissance

La manufacturing belt = reste un pôle industriel et métropolisé

complexe industrialo urbain des Grands lac = frappé par la crise indus mais reste productif cf Détroit

Poids de Chicago

le NE n'est pas uniforme



Les périphéries intérieures =

Un hinterland central = arrière cours intégrée

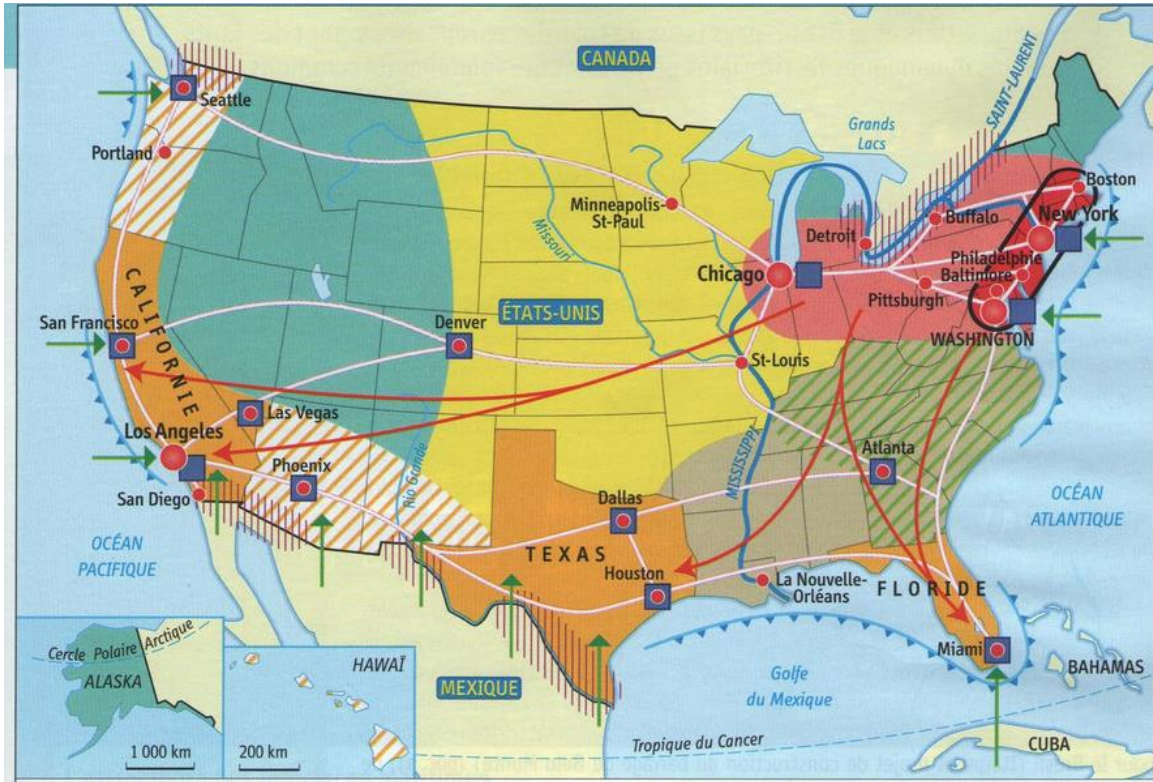
Points communs =

Immensité / faible densité / ruralité / dépeuplement / déprise /
Réseau urbain incomplet / transports
Immenses ressources agricoles et minières

Deux régions distinctes = grandes plaines / Rocheuses

Grandes plaines = grenier de l'Amérique et du monde / espace rural aux puissantes fonctions agricoles / domaines de la grande agriculture capitaliste / productions agricoles qui se complexifient en fonction des marchés / poids des Acteurs et de la filière de l'agrobusiness

Réseau urbain fixé par les cours d'eau = Mississippi, Missouri = Saint Louis (pôle industriel) / Minneapolis Saint Paul (Cargill, bourse agricole



Les Rocheuses = du Old west ou new west =
Logiques d'archipels, territoires en réserve et ressources
Naturelles

Densité faible / très forte croissance démo /
Expl ressources nat = forêts, mines, ranching

poids de l'armée / poids du tourisme