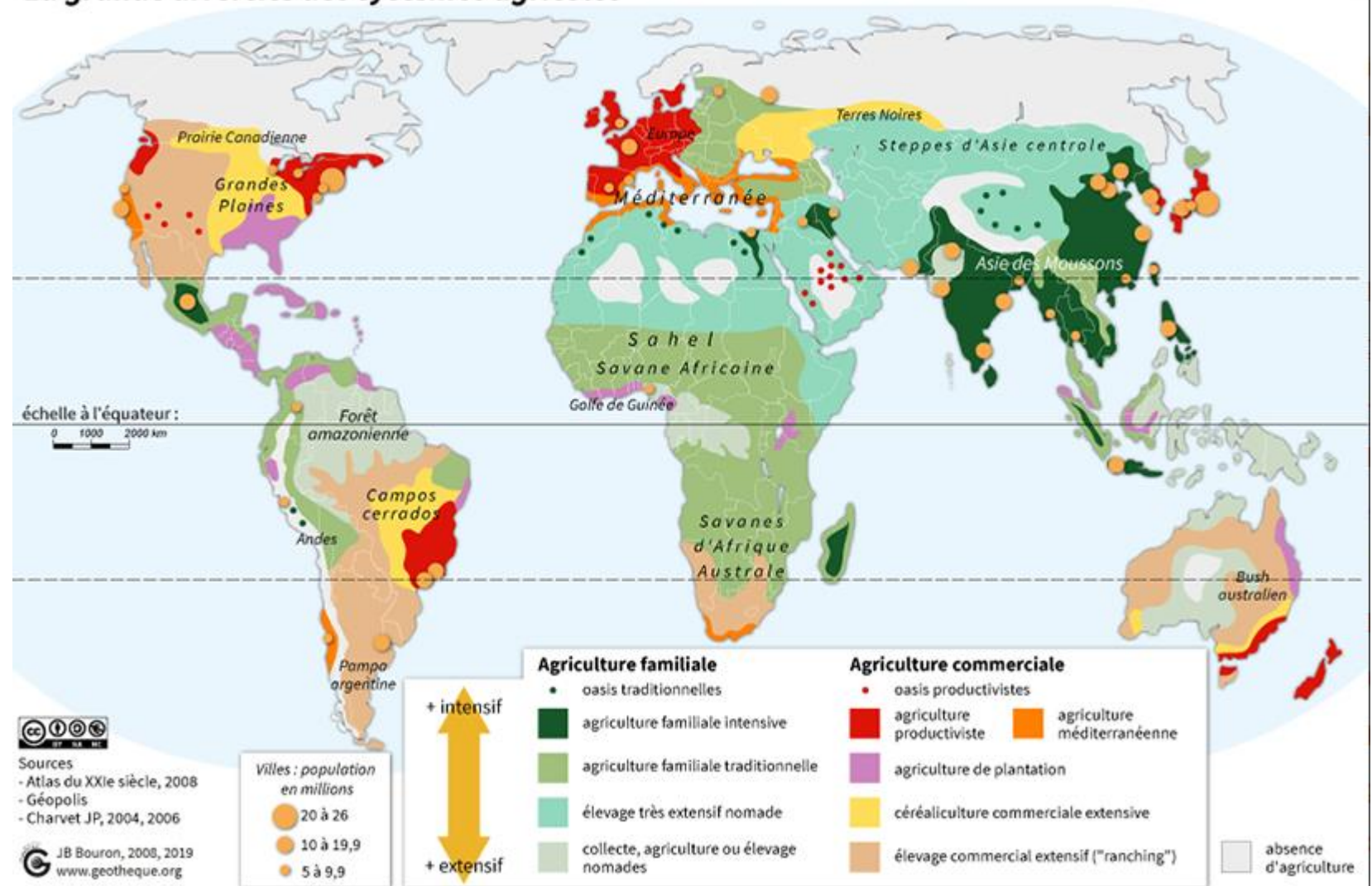


# De l'agriculture aux agricultures => comment catégoriser les agricultures ?

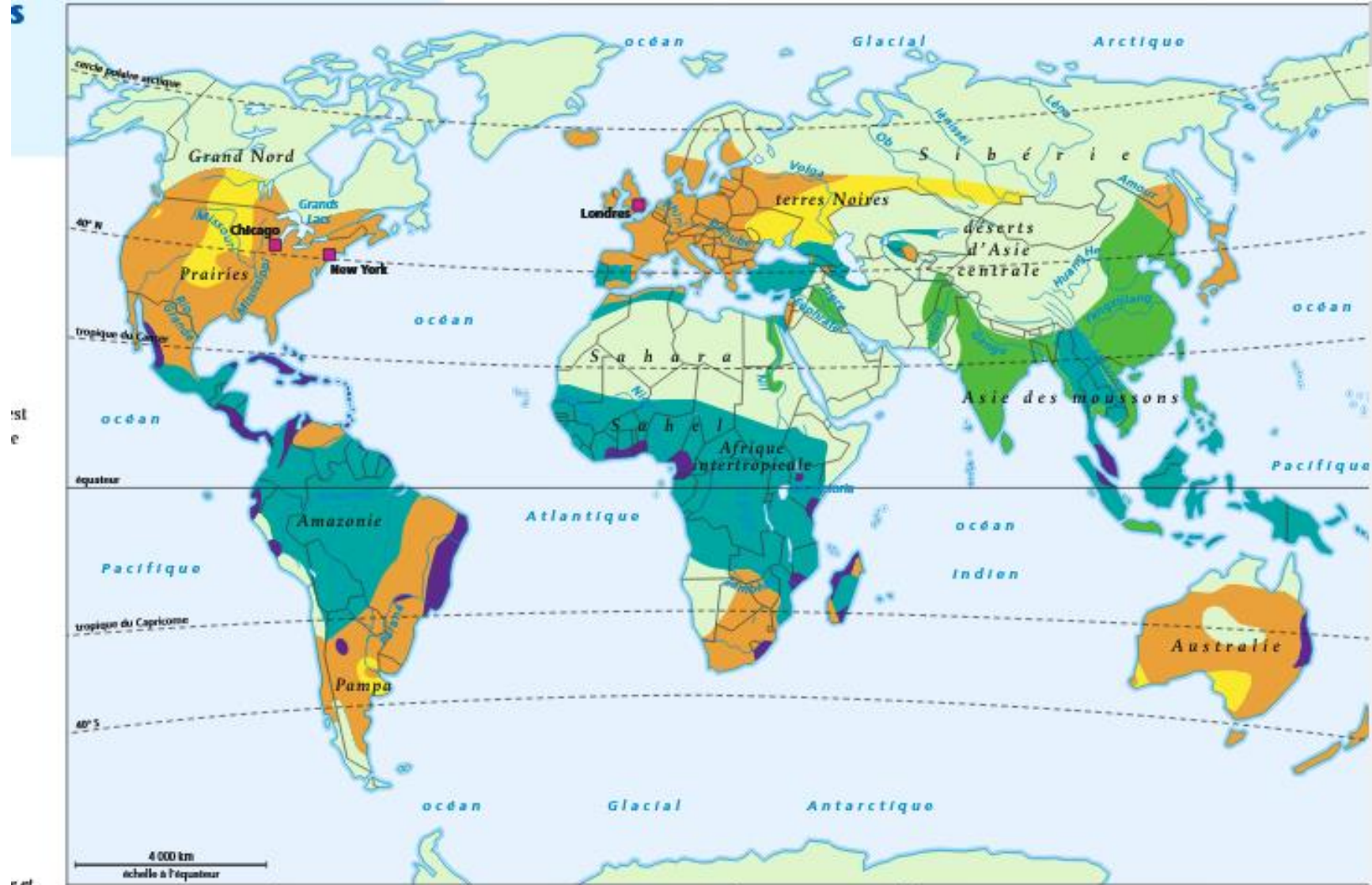
Lettre de cadrage = deux agricultures

## La grande diversité des systèmes agricoles



Critère ?

Critique ?



• **AGRICULTURES TOURNEES VERS LES MARCHES LOCAUX**

- agriculture peu importante ou absente, parfois élevages plus ou moins nomades
- agricultures non irriguées extensives
- agricultures intensives irriguées (dont la riziculture)

• **AGRICULTURES TOURNEES VERS LES MARCHÉS INTERNATIONAUX**

- plantations tropicales
- grande céréaliculture
- autres espaces commerciaux (polycultures, cultures spécialisées, élevage)

- bourses principales de commerce des produits agricoles

et



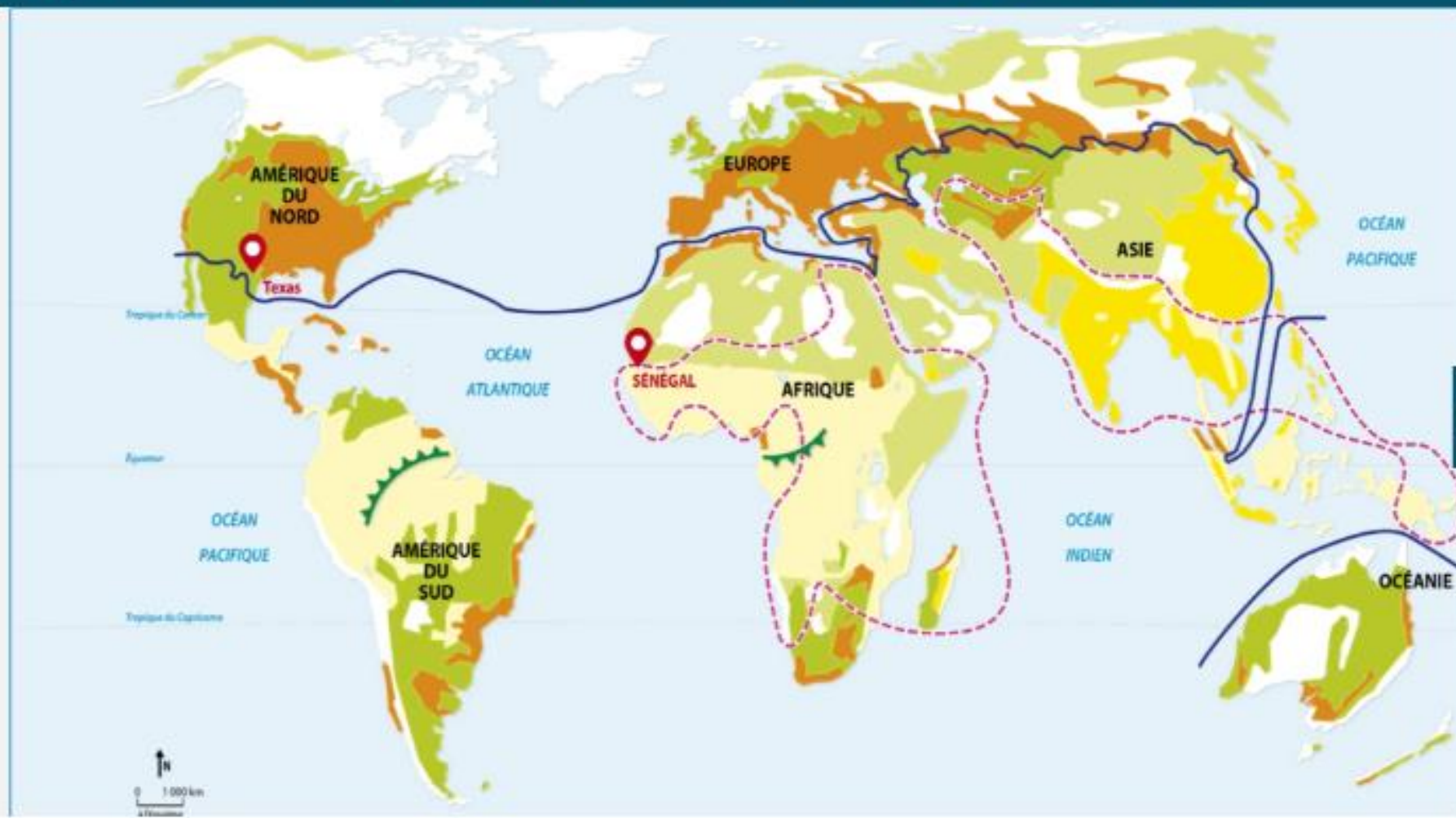


# Les différents types d'espaces agricoles



TOUS  
LES  
FIGURÉS

FOND  
DE  
CARTE



— Limite entre les pays développés au Nord et les pays en développement et émergents au Sud

### 1. La population rurale

- - - Zone où la population rurale est majoritaire

### 2. Agricultures vivrières

□ Agriculture vivrière à faible rendement

□ Agriculture vivrière à fort rendement

□ Élevage nomade

□ Agriculture peu importante ou inexistante

### 3. Agricultures commerciales

□ Agriculture mécanisée à fort rendement

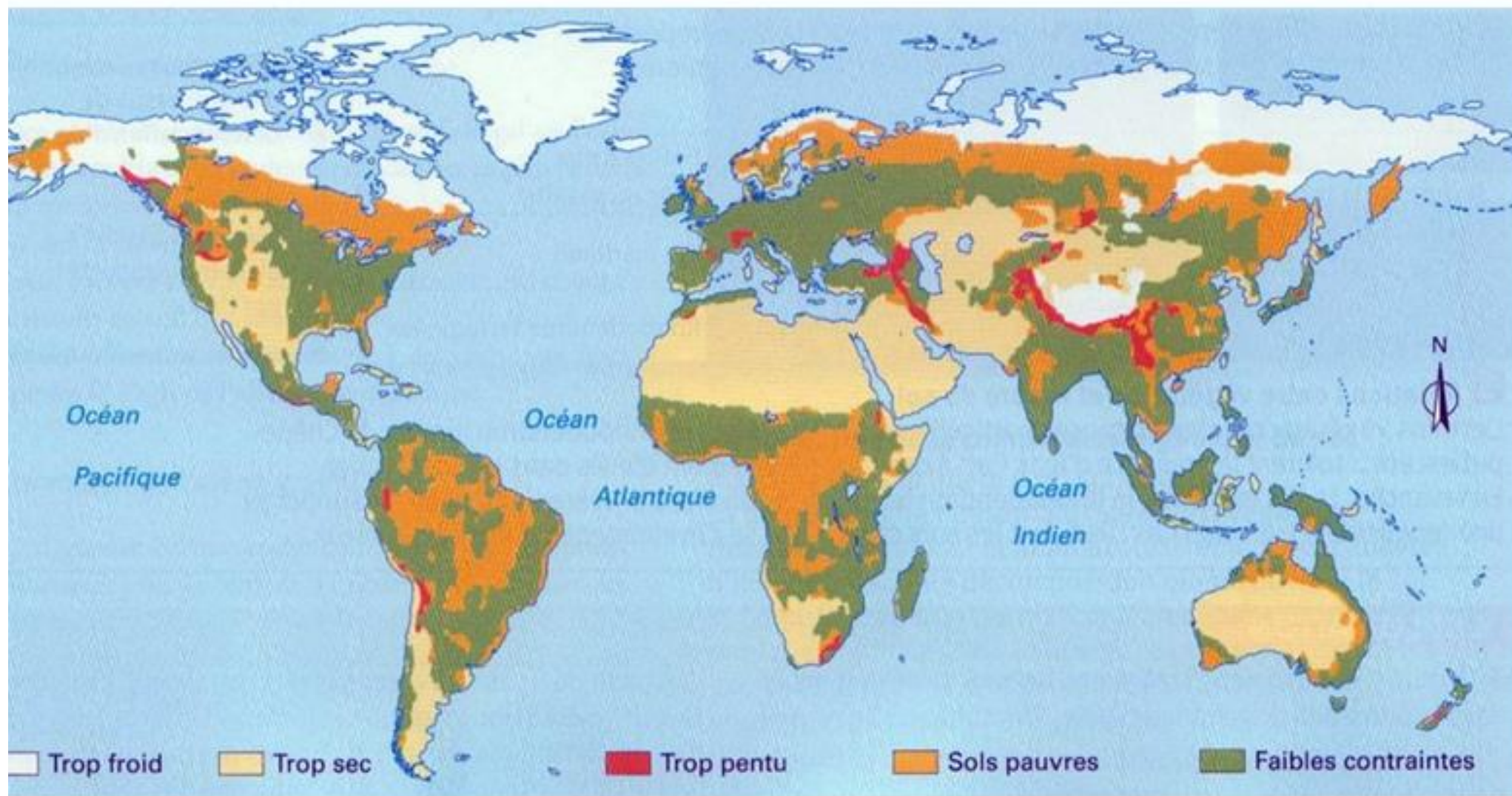
□ Élevage intensif

### 4. Les conséquences sur l'environnement

▲ Front pionnier (conquête de nouvelles terres agricoles)

📍 Étude de cas du chapitre

# Répartition des terres agricoles





Critère ?

Critique ?



- Terres arables**, irriguées ou non, y compris en association avec l'élevage (prairies, cultures destinées au bétail) ou en mosaïque avec d'autres usages.
- Systèmes méditerranéens** intensifs de type huerta avec irrigation et serres, spécialisation maraîchère, fruitière et horticole, y compris rosiculture africaine.
- Plantations** : monoculture arboricole très spécialisée et entièrement destinée à la commercialisation (palme, hévéa, coco...).
- Systèmes périurbains** et systèmes agricoles en interaction forte avec la ville, approvisionnement urbain, ceintures laitières ou maraîchères, concurrence avec les autres fonctions du rural (industrielle, résidentielle, récréative...)
- Terres irriguées** : Grands périmètres irrigués à l'échelle mondiale.
- Couverture forestière** supérieure à 75 %. Usages allant de la chasse, de la pêche en eau douce, ou de la cueillette, à l'agroforesterie ou à la plantation.
- Savanes**. Mosaïques d'espaces naturels et d'usages agricoles et pastoraux, y compris systèmes fortement anthropisés supportant une population dense.
- Pastoralisme** : prairies, landes, parcours, steppes avec présence de bétail permanente ou épisodique, parfois sous forme de ranchs.
- Déserts**, peuplement très faible ou très localisé, absence d'agriculture hors des oasis, élevage rare ou limité à des traversées.
- Montagnes**. Hautes altitudes dépourvues d'agriculture et d'élevage et sans population permanente.
- Milieus arctiques** à très basses densités, chasse et pastoralisme (ovins, rennes...).
- Grands biomes humides** peu anthropisés, patrimonialisés par des parcs naturels.

**32 plus grandes mégapoles**, de la conurbation de Shanghai (79 millions) à l'agglomération de Chengdu (10,2 millions) d'après Géopolis (2018)