

Reprise sur la sortie dans la ZAC Rive Gauche

« Aménager un quartier métropolitain »

Périmètre de la Zac RG :

1) choix du site et objectifs d'aménagement

Photographie aérienne du quartier

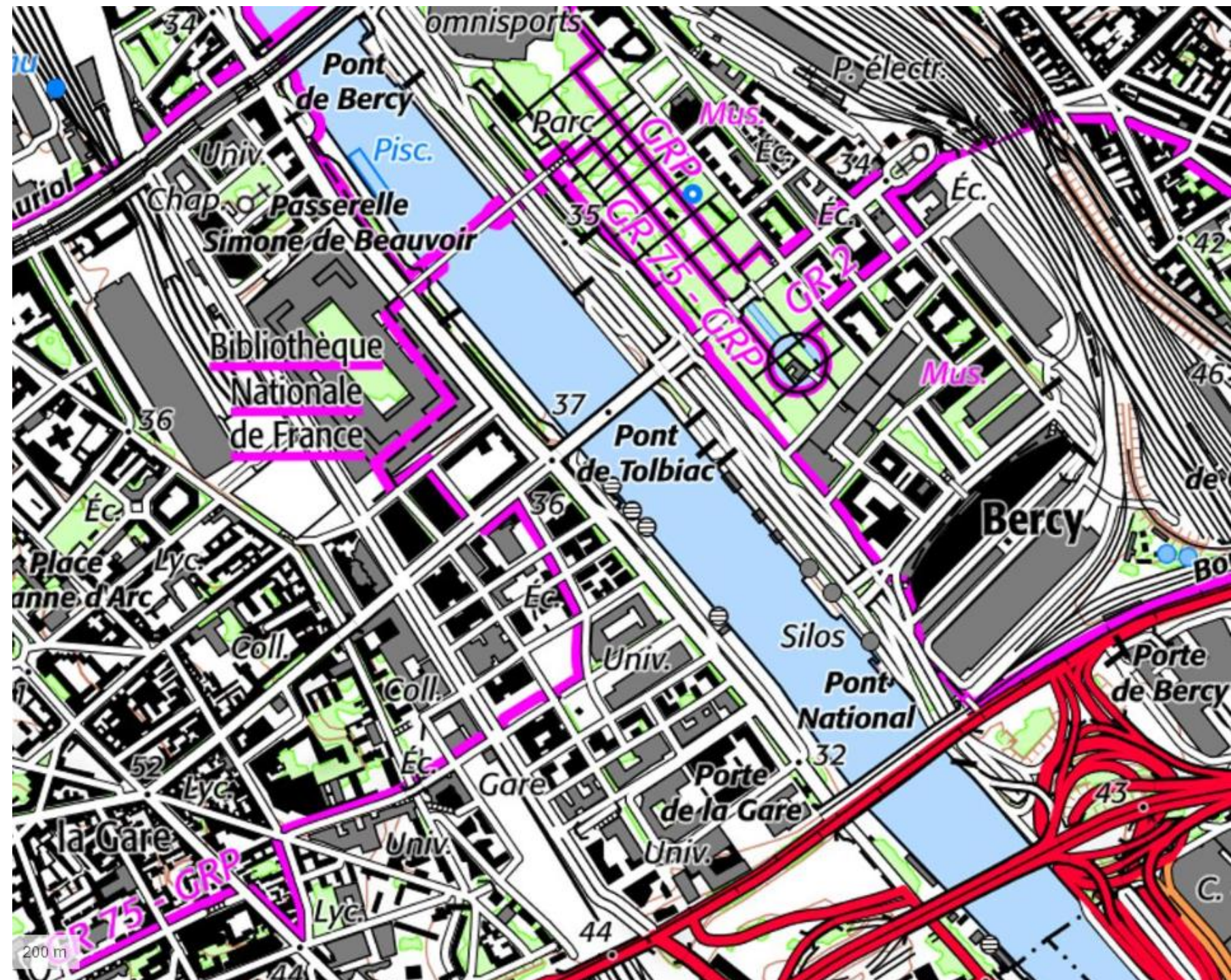
1950

2) Les Acteurs

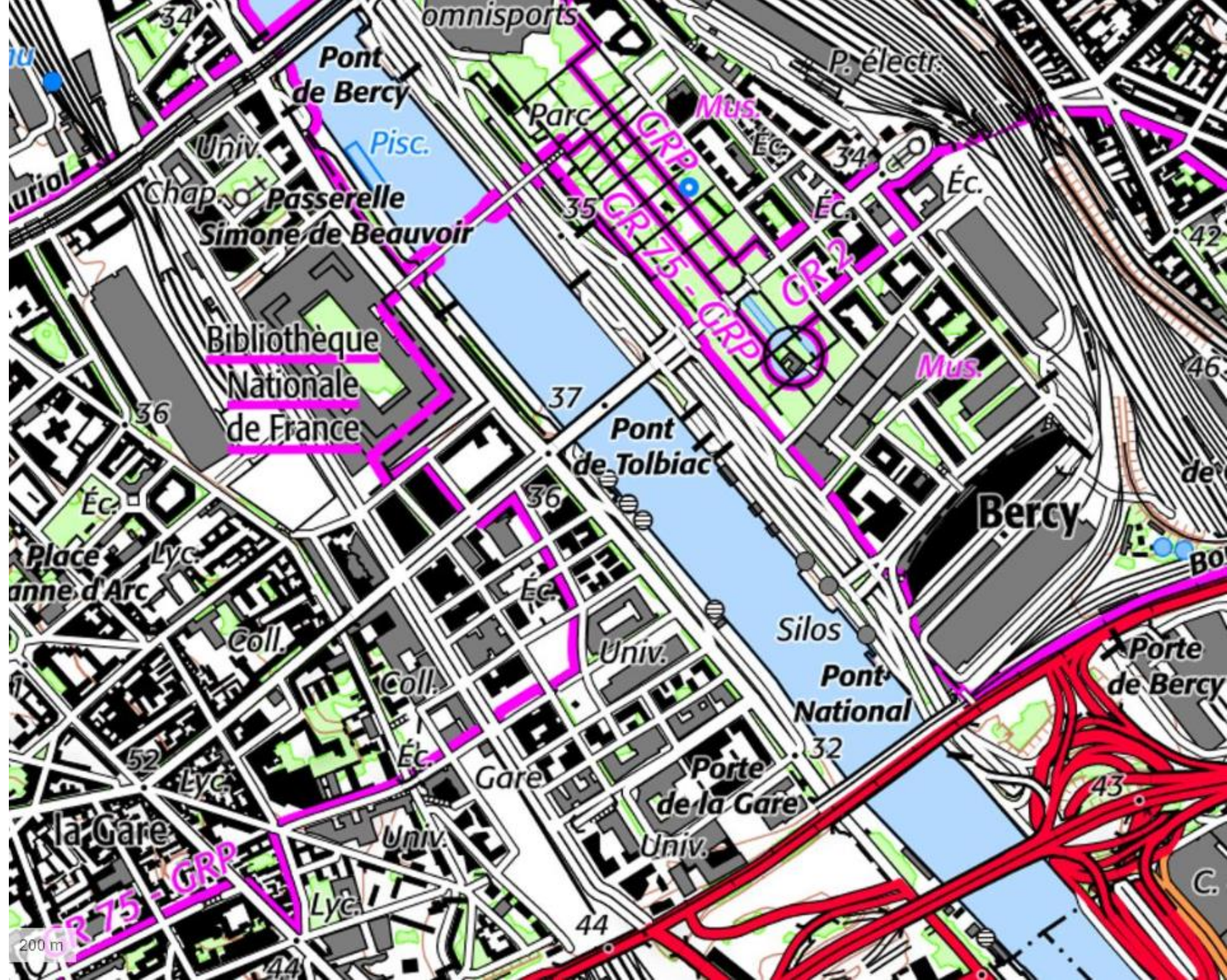


3) d'un quartier
logistique à un
quartier
métropolitain

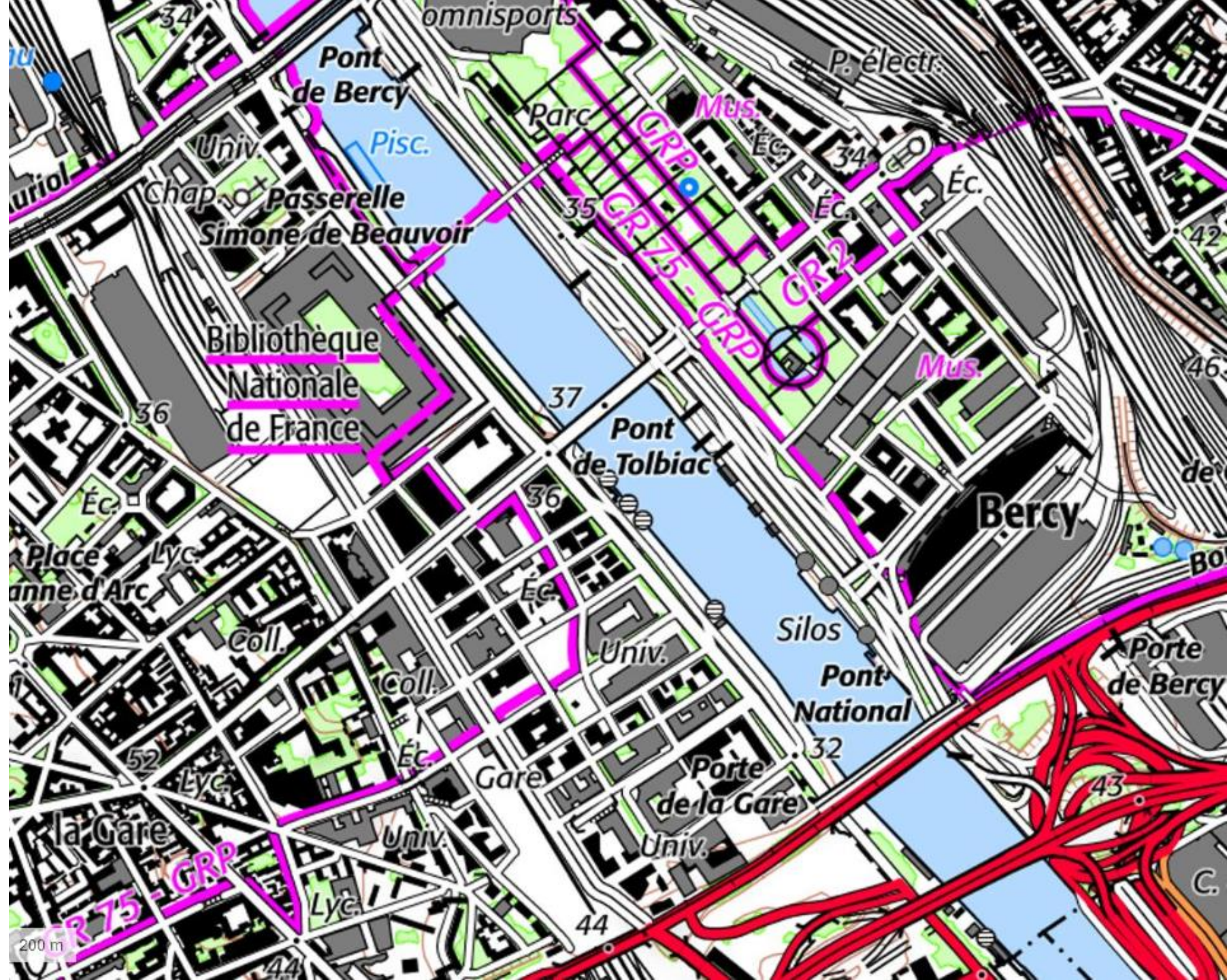
Les traces des
anciennes
fonctions du
quartier



Les fonctions actuelles du quartier

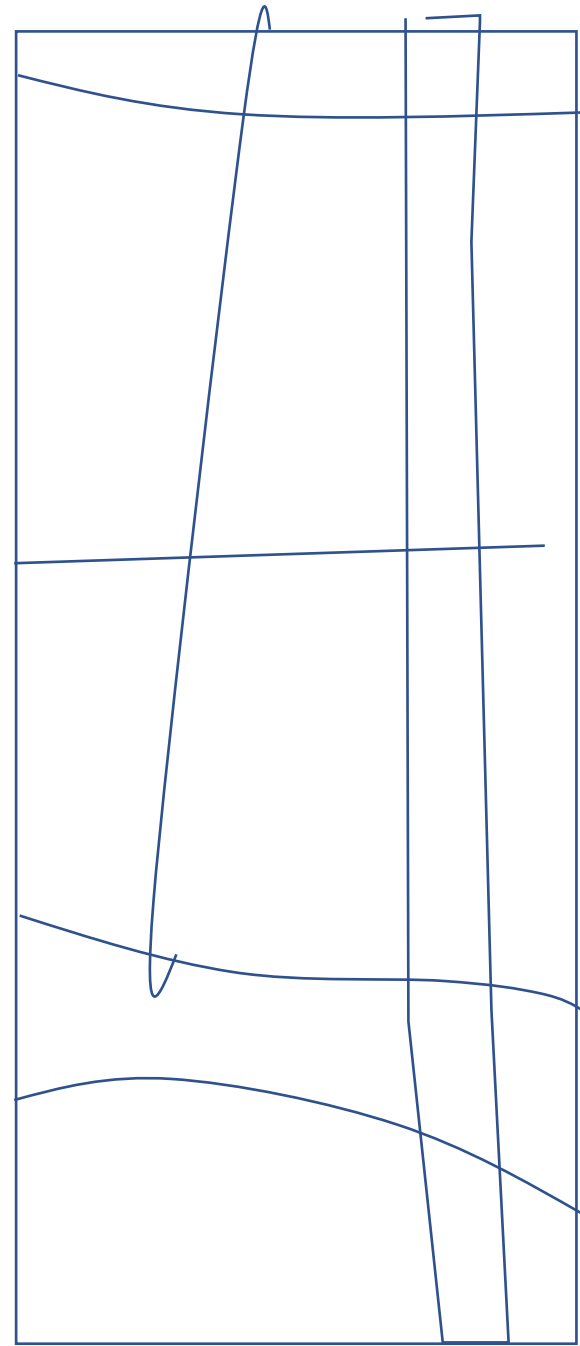
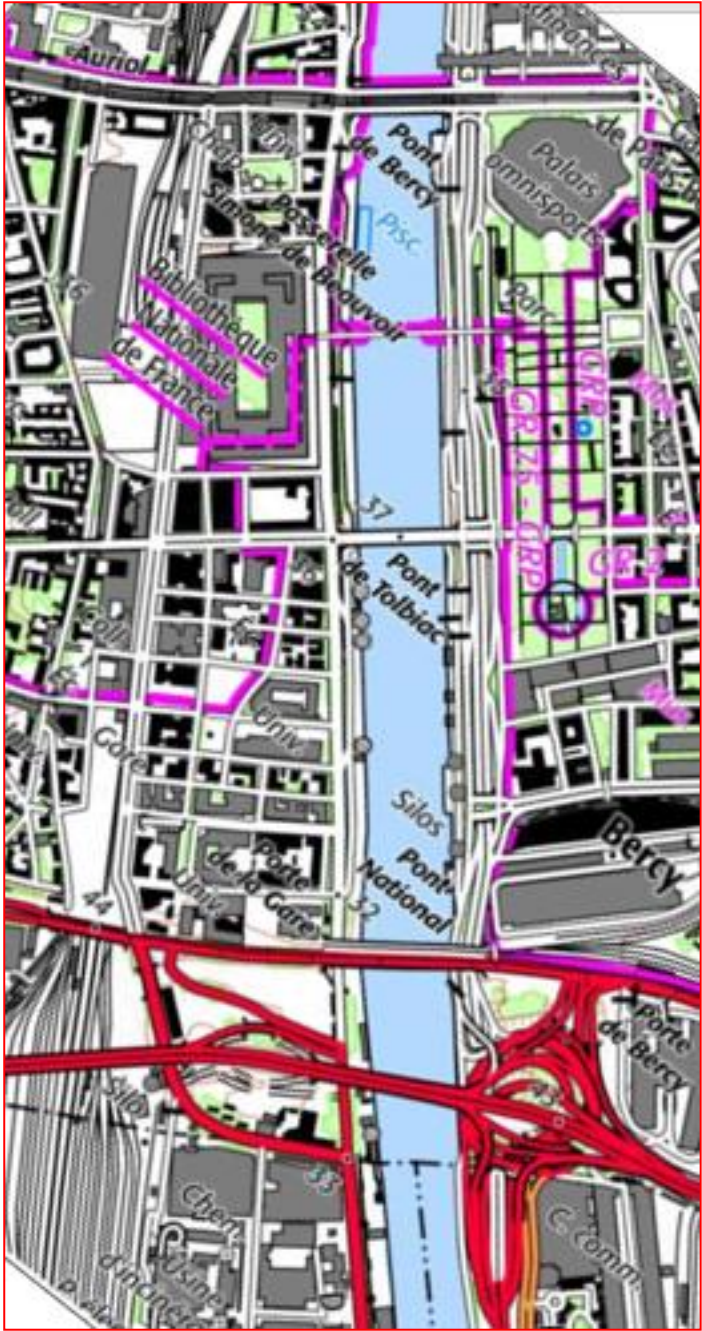


Quelles relations avec les espaces Alentours ?



Bilan de l'aménagement?

Les succès / les limites



- Photo + texte légendé
- BNF
- Halle freycinet
- Frigo
- SUDAC
- Grands Moulin