

La géographie en hypokhâgne

Hypokhâgne – khâgne deux années décisives

En hypokhâgne = concours Sciences Po

En khâgne = ENS Lyon, les écoles de commerce,
les écoles de traduction, Saint Cyr ou encore
le CELSA... + masters Sc Po

ou intégrer une L3 sélective à l'université

s'inscrire à l'université - Paris Sorbonne si
parcours en histoire ou géographie

- L'organisation du travail de l'année : deux semestres, deux thèmes

- 1^{er} semestre : « aménager les territoires en France »

»Chap 1 : de l'aménagement du territoire à l'aménagement des territoires

- Notions : aménagement / acteurs / conflit / territoire
-

»Chap 2 : aménager les villes en France

- Notions : villes / espace urbain / métropolisation / périurbanisation

- 2^{ème} semestre :

Thème à définir

Les régions de l'Arctique ?

Agricultures et changements globaux ?

- Les types d'évaluations et le calendrier

- Les colles individuelles

- Une au 1^{er} semestre –
- Colloscope à venir / début des colles 27 septembre
- Sujets envoyés à partri du 20 septembre
 - Deux au 2^{ème} semestre

- Les colles sont obligatoires
- Toute absence est notée 00
- Impossible de reporter une colle
= les créneaux sont restreints
- **Venez en toute confiance !**

* durée de passage : 30 mn

- 10 mn d'exposé oral
- 15 mn de reprise, de conseils et d'aide méthodologique

- temps de préparation : Sujet donné 7 jours avant par mail
- rendre aussi sur feuille une bibliographie classée

- L'oral se présente sous la forme d'une composition

- **Les exigences de la colle :**
- - Présenter un travail personnel grâce à des lectures fournies
- - Présenter un travail problématisé
- - présenter un travail clair

- Les compositions de géographie

2 par semestre

- 1^{er} Devoir de mi- semestre mi octobre 4h = le samedi 14 ou le mardi 17 octobre
- Concours blanc : composition de géographie de 5 h le 15 décembre

- Objectifs = préparer le devoir du 17 Octobre
- - apprentissage du cours
- - lectures complémentaires chaque semaine
obligatoires mais non évaluées

-

- Les objectifs de l'hypokhâgne en géographie

Sur le plan méthodologique :

- Apprendre à problématiser
- Apprendre à composer
- Apprendre à faire une illustration graphique légendée

sur le plan des contenus en géographie

- connaître les différentes branches de la géographie universitaire
- maîtriser des notions de géographie
- avoir une démarche géographique

- Les conseils de travail : Travailler de façon efficace

- Maîtriser le cours est un point de départ mais ne sera pas suffisant pour les devoirs !

- 2 heures de cours

• =

- 2 heures de travail à la maison

Maîtriser le cours = l'apprendre chaque semaine

- - être capable de le restituer en détail =
- utiliser le diaporama comme support de révision

Aller plus loin

Travailler les notions du cours à l'aide de dictionnaires de géographie et d'ouvrages d'épistémologie de la géographie

Bien maîtriser des exemples spatiaux type « étude de cas » pour étayer son argumentation

Avoir des lectures complémentaires obligatoires

cours de géographie de complément

- TOUS LES Vendredi 13h 30 15h 30 salle 13
- => 2h heures complémentaires du cours = travail en groupe restreint, avec beaucoup de méthodologie,

- **Mise au point sur le cours complémentaire de géographie**

- - cours sous forme de travaux pratiques
- - beaucoup d'aide méthodologique = méthodologie du croquis / de la composition / aide au travail personnel
- - pas d'épreuve au CB 1
- - - objectif du cours = maîtriser des objets géo simples à partir de commentaire de cartes topographiques = 1^{er} séance la semaine prochaine !

Exemple de séances de méthodologie abordées en septembre / octobre =

Comment apprendre son cours ?

Organiser son travail personnel

Construire une argumentation

Qu'est ce qu'une bonne copie ?

Faire un croquis

Quel type de plan pour quel type de sujet ?

Géographie de complément / vendredi 13h 15 salle 337 présence obligatoire

- Vendredi 8 septembre = groupe 1
- Vendredi 15 septembre = groupe 2
- Vendredi 22 septembre = groupe 1
- Vendredi 29 septembre = groupe 2

- **Thème 1**
- **Chapitre 1 :**
- **aménager les territoires en France : acteurs, échelles et enjeux**

- Ressources de travail :

Les types de publication en géographie

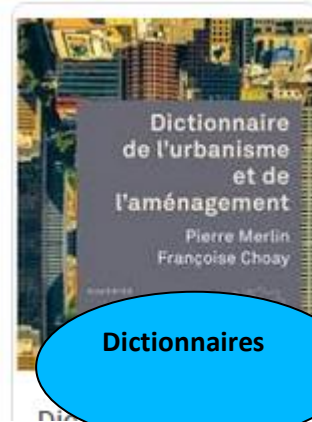
Géographie savante



Articles universitaires



Thèses publiées



Dictionnaires



Ouvrages savants



Actes de colloque



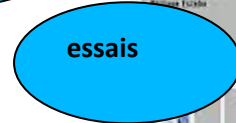
Manuels universitaires



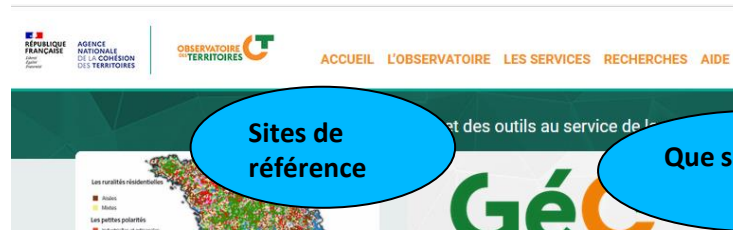
Atlas



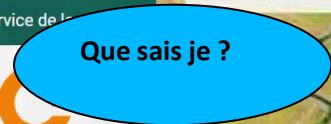
synthèses



essais



Sites de référence




Que sais je ?

Géographie publique



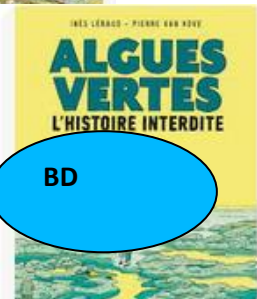
Manuels scolaires



Tribunes médiatiques et articles de presse



Fictions



BD

- Des ressources numériques = mise à jour régulière de géopv

- [ACCUEIL](#) [GÉOGRAPHIE HYPOKHÂGNE TC](#) [OPTION GÉO HK](#) [GÉO KHÂGNE LYON](#)
[GÉO KHÂGNE ULM](#)




GÉOPV est un site proposant des ressources en géographie aux étudiants de classes préparatoires du lycée Paul Valéry de Paris.

Des dictionnaires de géographie

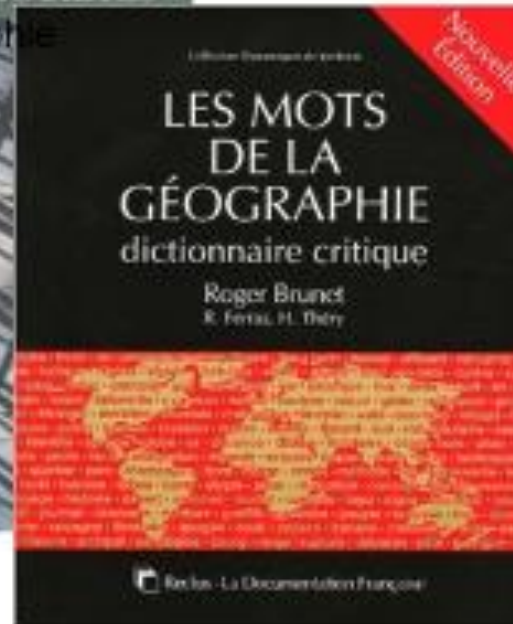
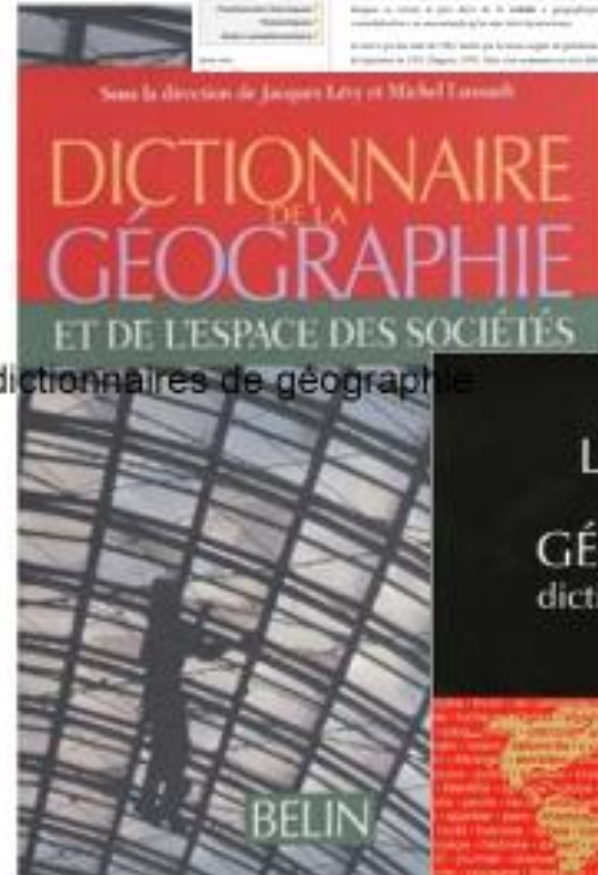
Dictionnaire de géographie

Pascal Baud
Serge Beurgnot
Catherine Brus



LES 100 MOTS DE LA GÉOGRAPHIE

Jérôme Durlap



Dictionnaires

Pierre Merlin *dictionnaire de l'urbanisme et de l'aménagement* PUF 2015 2^{ème} édition
2023

R. Pasquier, dictionnaire des politiques territoriales ,presses de Sc po 2^{ème} édition

Atlas

:

Atlas géopolitique et géographique de la France, FI Smiths et alii, autrement

50 cartes à voir avant d'aller voter, A. Delpirou Autrement 2022

Deux manuels très utiles

COLOMBEL Y. – OSTER D., *La France : territoires et aménagement face à la mondialisation*, Nathan

Xavier Desjardins, *l'aménagement du territoire*, Colin, 2021

Chapitre 1 3 et 4



TOUT sauf chapi 5 et 7



ARMAND COLIN

DES OUVRAGES DE REFERENCE, en rapport avec la question :

JEAN Y., VANIER M., *La France, aménager les territoires*, Armand Colin, Coll. U, 2009.

MERLIN Pierre, *L'aménagement du territoire*, PUF, coll. « Premier cycle », 2002.

WOESSNER Raymond (dir.), *La France : aménager les territoires*, SEDES, 2008.

SUBRA Philippe, *Géopolitique de l'aménagement du territoire*, A. Colin, 2014

BUJADOUX, *les réformes territoriales*, QSJ,

S. Cordobès, *repenser l'aménagement du territoire*, Berger Levrault 2020

DES OUVRAGES GENERAUX SUR LA FRANCE qui peuvent traiter de l'aménagement :

LIBOUREL Eloise, *géographie de la France*, Colin, 2023

ADOUMIE, *les régions françaises*, hachette, 2018

REGHEZZA Magali, *la France et ses territoires*, colin 2017

RUGGIERI Charlotte, *la France : géographie des territoires*, ellipses, 2021

Site « GEOCONFLUENCE »

Vous êtes ici : [Accueil](#) › [Informations scientifiques](#) › [Dossiers régionaux](#) › [La France : des territoires en mutation](#) › [Vocabulaire et notions générales](#)

La France : des territoires en mutation

Vocabulaire et notions générales

Un glossaire pour : questionner, problématiser ; identifier et comprendre des mots-clefs ; faire des recherches en ligne.

 Auteur(s) : Sylviane Tabarly (DGESCO - ENS de Lyon), avec la collaboration d'Emmanuelle Bonerandi (ENS de Lyon)

Sources :

- voir la partie [Ressources classées](#) de ce dossier
- Merlin P. et Choay F. - *Dictionnaire de l'urbanisme et de l'aménagement* - PUF - 2000
- Lévy J. et Lussault M. (dir.) - *Dictionnaire de la géographie et de l'espace des sociétés* - Belin - 2003
- Sur Vie-Publique.fr, dans le cadre d'un dossier sur les politiques publiques de décentralisation : www.vie-publique.fr/politiques-publiques/decentralisation/glossaire

[A](#) [B](#) [C](#) [D](#) [E](#) [F](#) [G](#) [H](#) [I](#) [J](#) [K](#) [L](#) [M](#) [N](#) [O](#) [P](#) [Q](#) [R](#) [S](#) [T](#) [U](#) [V](#) [W](#) [X](#) [Y](#) [Z](#)

A

[Acteurs spatiaux / action spatiale](#)
[Aire métropolitaine](#)
[Aire urbaine](#)
[Aménagement du territoire](#)
[Aménagement régional](#)

B

[Banlieue](#)
[Bassins, zones \(d'emploi, de vie, etc\)](#)

C

[Campagnes](#)
[Campanilisme](#)
[Clubbisation](#)
[Compétitivité \(des territoires\)](#)
[Conflits](#)

- Un ouvrage d'épistémologie de la géographie :

Lire et ficher l'article

sur TERRITOIRE



La Géographie : pourquoi ? comment ?

Objets et démarches
de la Géographie d'aujourd'hui

Sous la direction de **Annette Clotfelter**



Nouvelle édition août 2017

- Chapitre 1 = de l'aménagement du territoire à l'aménagement des territoires
- Introduction / définir et discuter les termes du sujet

« ... toute appropriation d'un territoire destinée à la satisfaction de besoins primaires – dominer pour pouvoir se nourrir – nécessite une logique d'aménagement. »

Raymond WOESSNER, *La France : aménager les territoires*, SEDES, 2008

«Aménagement» dans *les Mots de R. Brunet*

1.Action volontaire et réfléchie d'une collectivité sur son territoire, soit au niveau local (aménagement rural, urbain, local), soit au niveau régional (grands aménagements régionaux, irrigations), soit au niveau national (aménagement du territoire)

.2.Résultat de cette action

Levy et Lussault dans le *Dictionnaire de la géographie et de l'espace des sociétés* :
« [...] « aménagement du territoire » est un vocable typiquement français. [...] il désigne une échelle, nationale, par spécification du terme générique d'aménagement ; un acteur, l'Etat« central », [...] une posture, celle du sursaut, face à un risque de désintégration ou de perte de substance du territoire national. »