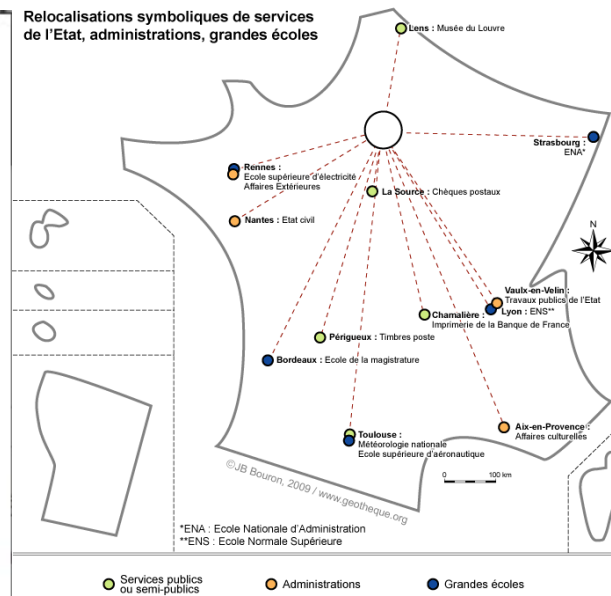
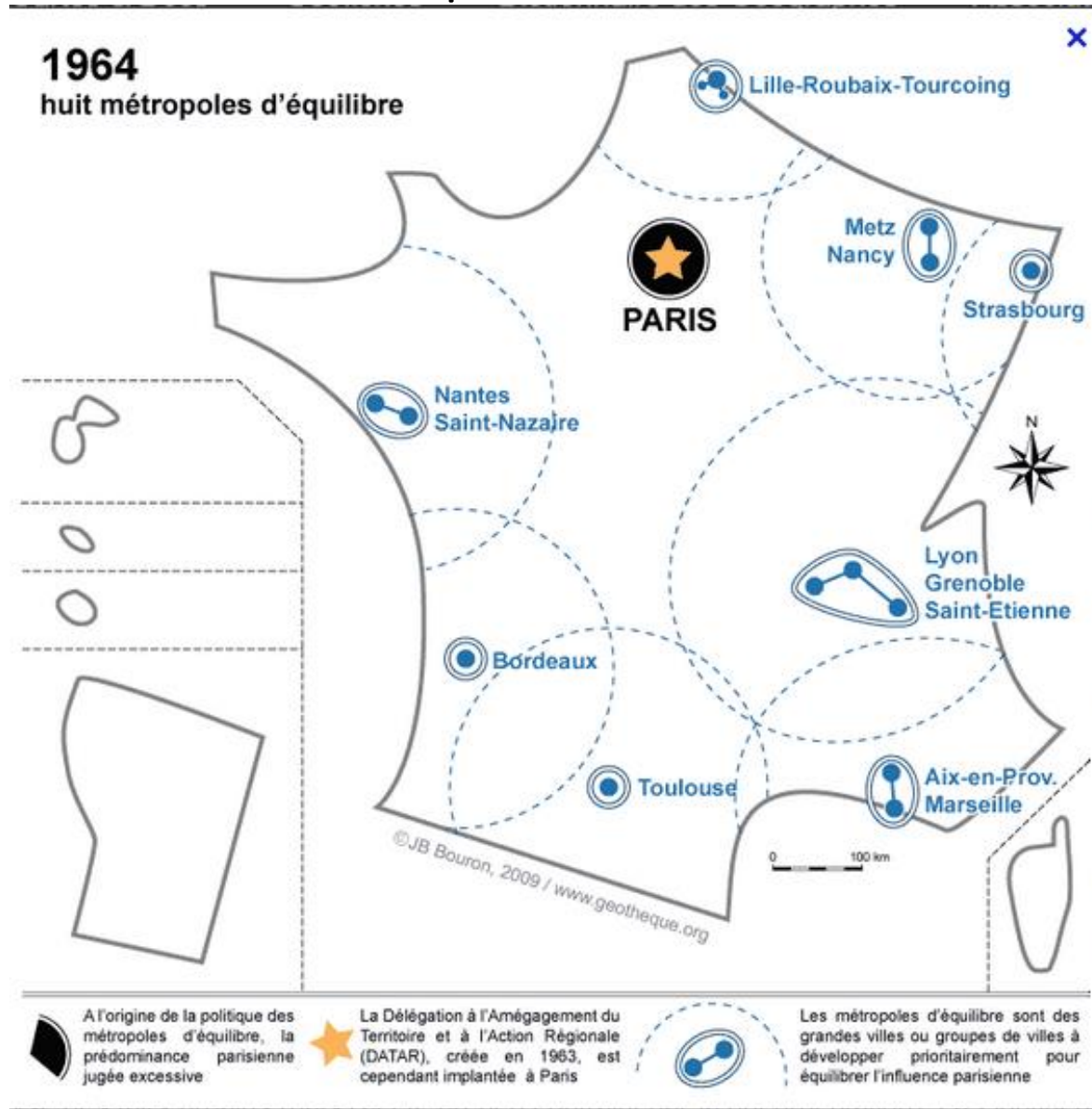
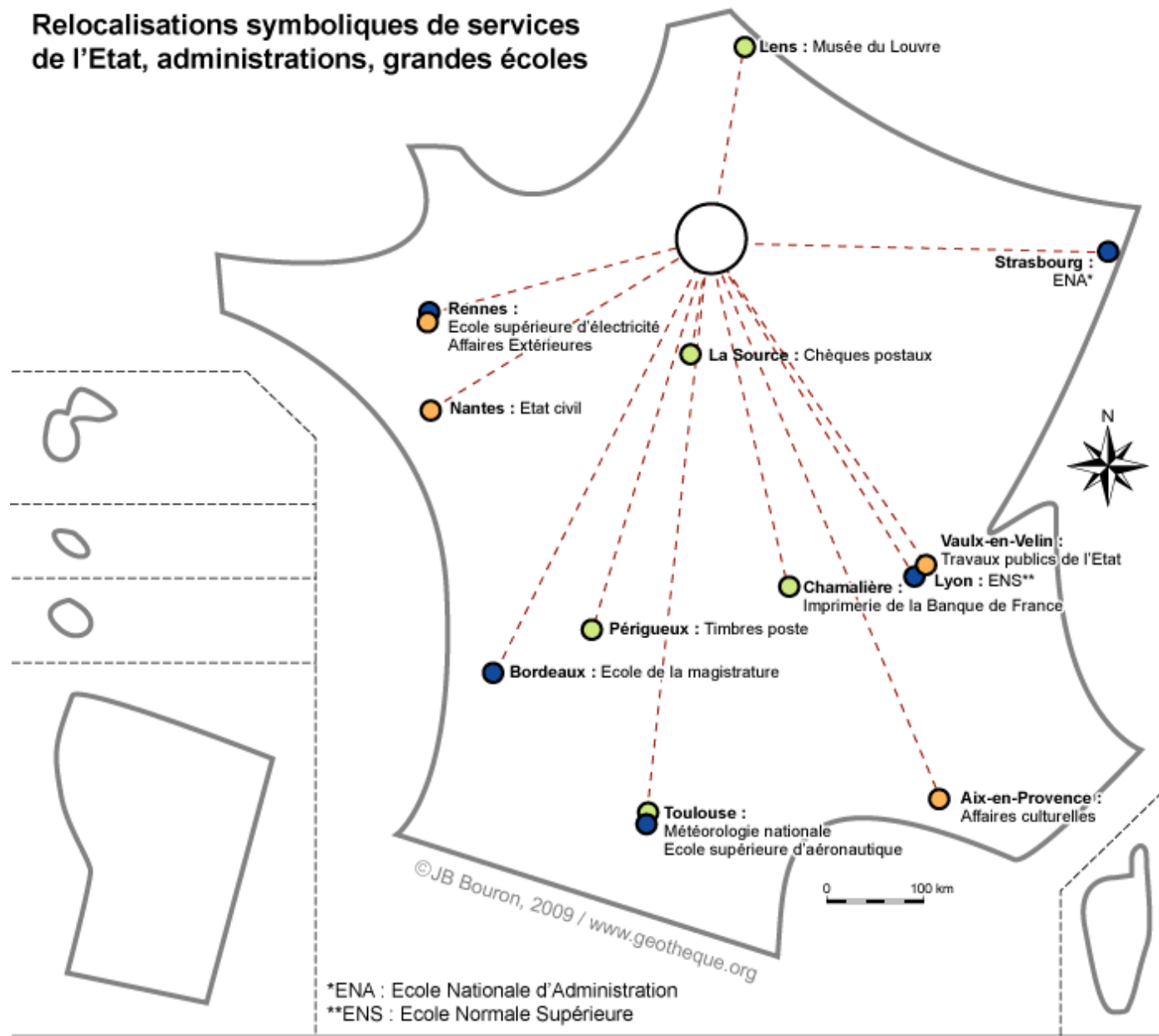


2) A quelle échelle aménager les villes ?

a) à l'échelle nationale /des pol de déconcentration



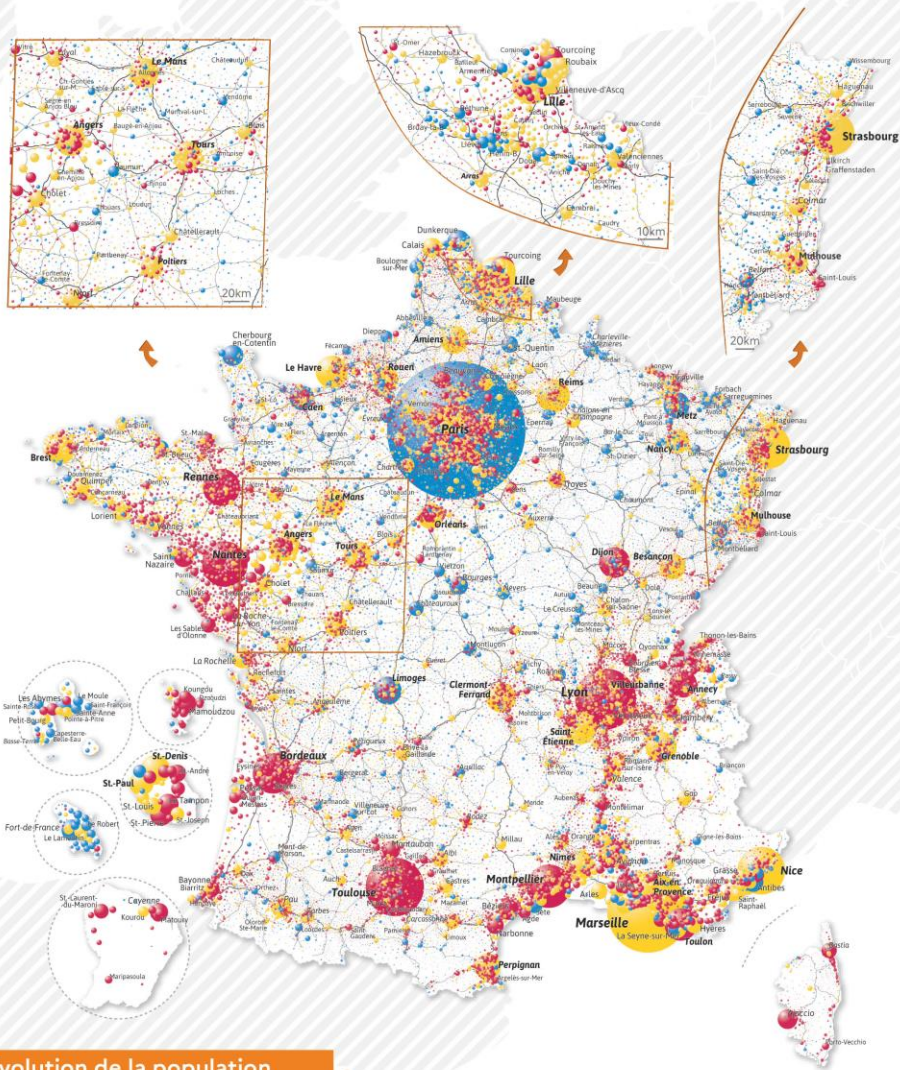
Relocalisations symboliques de services de l'Etat, administrations, grandes écoles



● Services publics ou semi-publics

● Administrations

● Grandes écoles



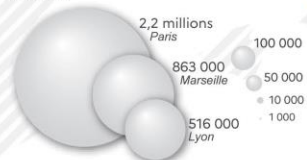
Évolution de la population municipale de 2012 à 2017

Taux d'évolution annuel 2012-2017, par commune, en %

- Décroissance (<math><-0,5\%</math>)
- Stabilité (de $-0,5\%$ à $0,5\%$)
- Croissance (>0,5%)

en italique : nom de commune préfecture

Population municipale en 2017



Taux d'évolution annuel de la population nationale entre 2012 et 2017
0,4 %

10,7 millions d'habitants résident dans des communes en décroissance

28,2 millions d'habitants résident dans des communes en croissance

Pourquoi Paris se vide de ses habitants ?

FIGAROVOX/ANALYSE - La population de la ville de Paris a baissé de 59 000 habitants depuis 2011. Laurent Chalard explique les raisons de cette décroissance démographique, et ne s'en inquiète pas : Paris intra-muros est selon lui une «ville-finie», dont les capacités de logement sont épuisées.

Par Laurent Chalard

Publié le 23 janvier 2019 à 19:05



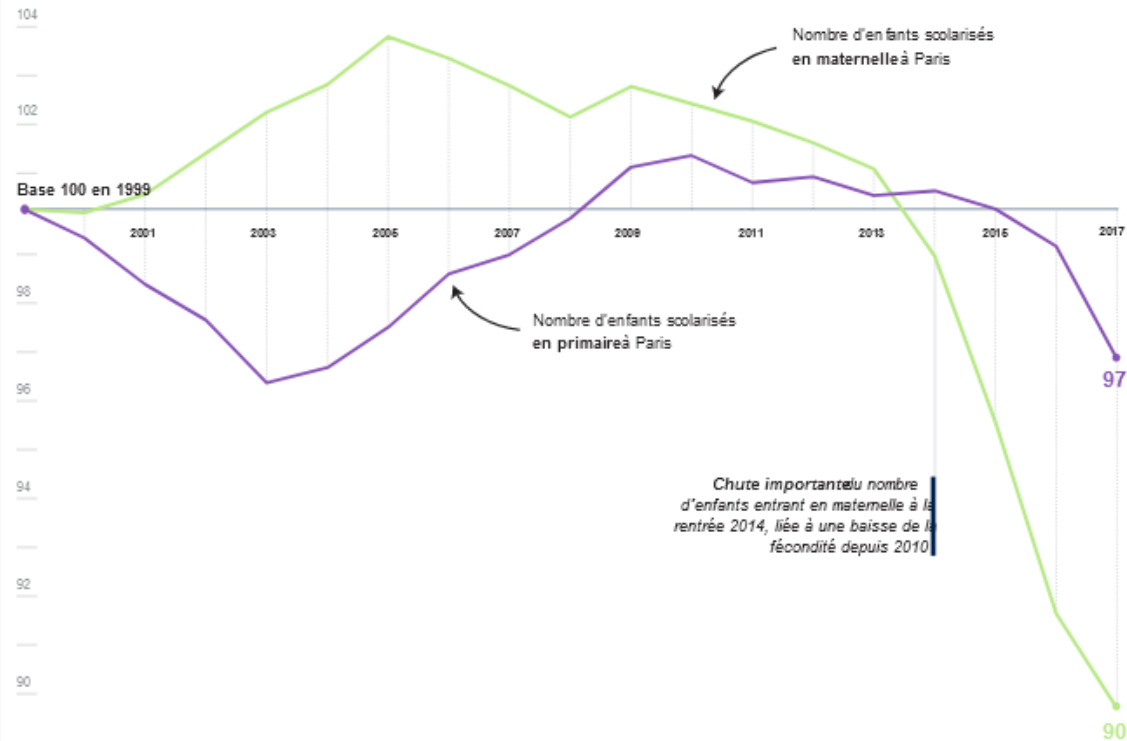
Paris se vide de ses élèves : la carte des écoles primaires qui ferment

Douze écoles primaires ont fermé depuis quatre ans en raison de la chute du nombre d'élèves. Quatorze autres sont menacées.

Par Mattea Battaglia , Marianne Boyer , Véronique Malécot , Mathilde Costil , Sylvie Gittus et Agathe Dahyot - Publié le 28 août 2018 à 18h46 - Mis à jour le 04 juillet 2019 à 15h45

Chute du nombre d'élèves dans les écoles parisiennes

127 280 élèves ont fait leur rentrée dans les écoles publiques primaires en 2017 soit 2 925 de moins qu'en 2016



c) À l'échelle de l'agglomération ?

Les outils de l'intercommunalité

Tableau 9.3 Les compétences des différents types de communautés

Types de communauté	Taille	Compétences obligatoires	Compétences facultatives
Communauté de communes (CC)	15 000 habitants minimum, sauf exceptions (zones de montagne)	Aménagement de l'espace Développement économique	Au moins 4 parmi : Protection de l'environnement Politique du logement et du cadre de vie Voirie Équipements culturels, sportifs et scolaires Assainissement Action sociale d'intérêt communautaire + Plan local d'urbanisme
Communautés d'agglomération (CA)	Plus de 50 000 habitants Avec une commune centre de plus de 15 000 habitants	Les mêmes que les CC + Équilibre social de l'habitat et politique de la ville	Au moins 3 parmi : Assainissement, eau Protection de l'environnement Voirie Équipements culturels, sportifs et scolaires Action sociale d'intérêt communautaire + Plan local d'urbanisme
Communautés urbaines (CU)	Plus de 250 000 habitants	Les mêmes que les CA + Services d'intérêt collectif Protection de l'environnement	Action sociale d'intérêt communautaire
Métropoles	Plus de 400 000 habitants dans une aire urbaine de plus de 650 000	Les mêmes que les CU + Transports scolaires Routes départementales Zones d'activités et promotion du territoire à l'étranger	Action sociale* Collèges* Aménagement touristique, musées* Équipements sportifs départementaux* Lycées** Grands équipements et infrastructures***

Ph Subra,
Géopolitique locale
Colin, 2016

* avec l'accord du département, ** avec l'accord de la région, *** par délégation de l'État.