L'île d'Yeu, dossier documentaire = caractérisez île d'Yau dans ses aspects socio-économiques

site du conservatoire du littoral

SÉQUENCES EN SAVOIR PLUS

- Une île de 23 km² dotée de 40 km de linéaire côtier, éloignée à 10 milles du continent (côte vendéenne)
- Une population permanente de 4 700 habitants
- Des rivages qui ont préservé leur caractère « sauvage »
- Des habitats naturels remarquables pour les espèces marines (39 espèces d'algues, herbiers à zostères) ; une flore très riche avec près de 750 plantes vasculaires ; l'un des derniers lieux de nidification du traquet motteux et de la fauvette pitchou ; présence régulière de grands dauphins et de marsouins

- Une forte pression touristique ayant entraîné un développement de l'urbanisation sur 36,5 % du territoire
- Une activité de pêche qui reste essentielle, mais avec un effectif de marins pêcheurs divisé par deux depuis dix ans
- Une disparition presque totale de l'agriculture sur l'île (3,89% du territoire insulaire) et une évolution notable du paysage de bocage vers une végétation de fourrés

- Une zone de préemption délimitée par le Département de la Vendée sur l'ensemble de la « côte sauvage », témoin d'une politique foncière active avec 200 hectares acquis
- La totalité de l'île est inscrite ou classée au titre des Sites et paysages (loi de 1930)
- De nombreuses mesures de protection en faveur du patrimoine floristique et faunistique : réseau Natura 2000 ; ZNIEFF ; définition d'espaces remarquables dans le cadre de la loi Littoral.

L'île d'Yeu, un espace convoité: développement et aménagement

Patrick Pottier, Marc Robin

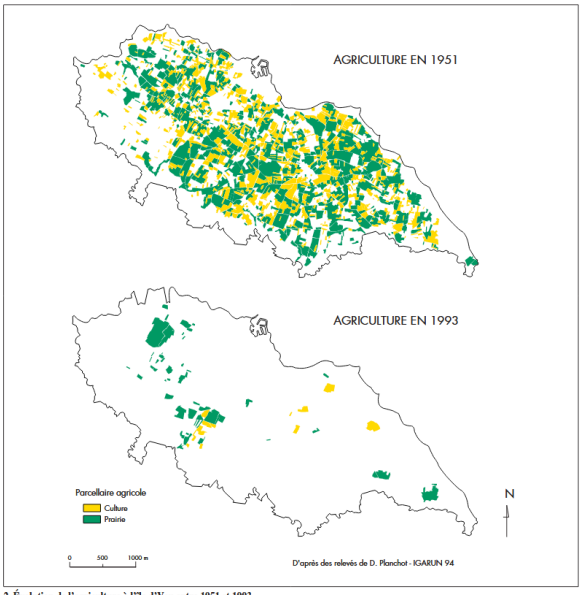

2. Évolution de l'agriculture à l'île d'Yeu entre 1951 et 1993

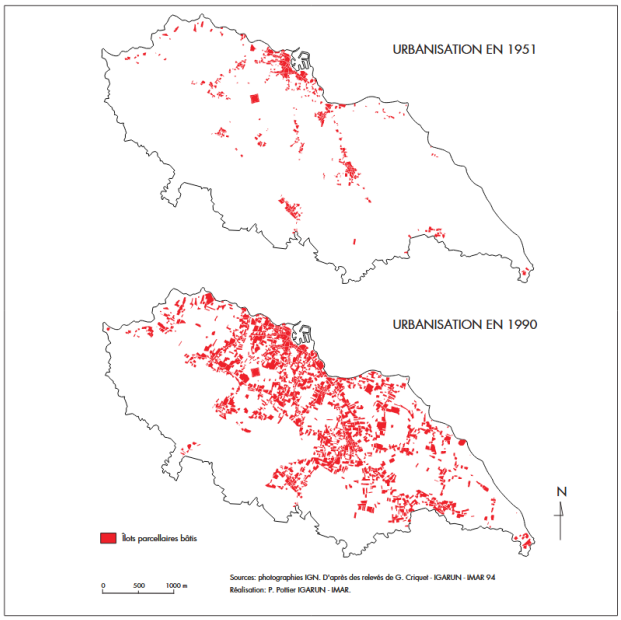

1. Évolution de l'urbanisation à l'île d'Yeu entre 1951 et 1990

dunes et le bois de pin de la Pointe de Gauthier.

Le peuplement. — L'île d'Yeu est très peuplée pour sa faible superficie, surtout en tenant compte du fait que le littoral S.-W. n'est pas cultivable. Il y a 3.800 habitants pour 22 km² soit 173 habitants au kilomètre carré, c'est-à-dire plus du double de

la densité moyenne de la France. La population s'est concentrée surtout dans la moitié N.-E. de l'île pour les raisons que nous venons de développer : versant plus plat, regardant le Pas-d'Yeu et non l'Océan, plus abrité, sol plus fertile traversé de vallonnements à pente douce.

L'agglomération de Saint-Sauveur (dont le clocher portant une lanterne lumineuse sert à orienter les marins) occupe une position stratégique centrale, d'où l'ont peut surveiller la mer dans toutes les directions. C'est pour nous la raison qui a motivé le choix de cet emplacement pour le village. Port-Joinville autrefois nommée *le Port-Breton* constitue le centre actif de la population. Les habitations s'étagent depuis les quais jusqu'à la cote 20, autour d'un port bien protégé par trois môles et abrité des tempêtes du large par la masse de l'île tout entière.

Toutes les raisons géologiques et géographiques concourent pour faire de ce lieu l'établissement le plus important de l'île. Une côte plate et basse favorise la construction des maisons et permet au faubourg de s'étendre latéralement le long d'une petite plaine littorale. Entre Port-Joinville et Ker-Pierre-Borny, à l'Ouest, c'est le faubourg usinier avec ses fabriques importantes de conserves de thon ; à l'Est, au contraire, le long de la rade de Ker-Chalon, les villas et les fermes se sont bâties derrière des rideaux de tamaris. Le tourisme depuis quelques années apporte, l'été, un supplément d'activité à la petite ville de Port-Joinville, mais c'est la pêche principalement qui permet à la population de vivre. Les embarcations variées : sardiniers, homardiers, thoniers se pressent dans le port. Il y a de petits ateliers qui travaillent pour la construction et l'armement des bateaux et des usines qui traitent les produits de la pêche. Tous les hameaux qui entourent Port-Joinville sont habités par des marins ; ce sont des pêcheurs également qui ont construit tous les « *kers* » qui transforment la route de Port-Joinville à Saint-Sauveur en une longue rue. L'île exporte les conserves et les produits de la mer, importe du continent à peu près tous les articles, en particulier le bois qui fait défaut.

L'activité déborde du cadre de l'île puisque les barques de Noirmoutier, des Sables et même Lorient viennent relâcher à Port-Joinville pour la *saison du thon ;* pendant cette période une main-d'œuvre saisonnière vient de Bretagne travailler dans l'île d'Yeu. L'industrie de la pêche est également la raison de l'établissement du village de la Meule qui, dans une région au sol peu fertile, bénéficie d'un mouillage relativement abrité, brèche ouverte par la mer dans un ravin de la *côte sauvage*.

La question de l'eau potable pose un grave problème. Sur un sous-sol de gneiss et granite, dépourvu d'une couverture de limon, il ne peut se constituer de réserves aquifères, d'où l'impossibilité de créer, à peu de frais, une distribution d'eau potable. L'alimentation en eau de la population de Jersey, île surpeuplée (49.700 habitants sur 116 km²) était une question difficile ; les géologues anglais l'ont résolue en créant par barrage un lac artificiel à l'extrémité de St-Peter's-Valley. Une réserve d'eau constituée par ce moyen dans l'île d'Yeu serait

un travail très onéreux. Cependant la réalisation d'un tel projet améliorerait les conditions d'existence. Les habitants n'ont à leur disposition que l'eau de citerne ou de puits creusés dans les cours de ferme.

Notes de Géographie physique et économique sur l'Ile d'Yeu [article]
Gilbert Mathieu
Bulletin de l'Association de Géographes Français / Année 1938 / 116 / pp. 119-124

Chiffres clés de 2014 *(1990)*

- Population : **4 703** *(4 941)*
- Densité de population (hab/km2) : **202** *(212)*
- Nombre de résidences principales : **2 139** *(1904)*
- Nombre de résidences secondaires : **2 851** *(2010)*
- Nombre de logements vacants : **258** *(90)*
- Taux de chômage des 15 à 64 ans : **14,2%** *(?)*

Évolution de la population par grandes tranches d'âges entre 1990 et 2013

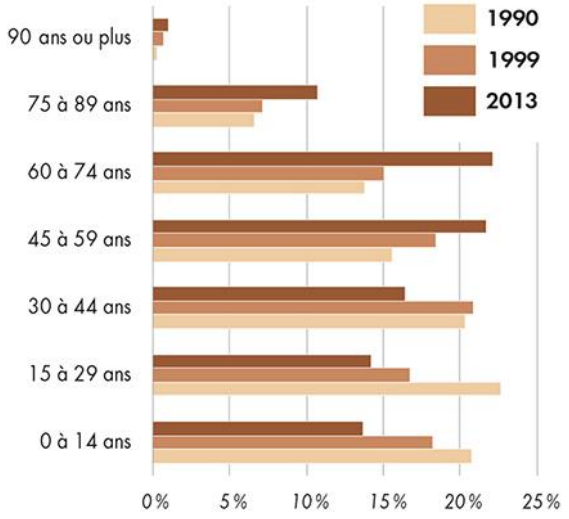

Population de 15 ans ou plus selon la catégorie socioprofessionnelle (1999 - 2013)

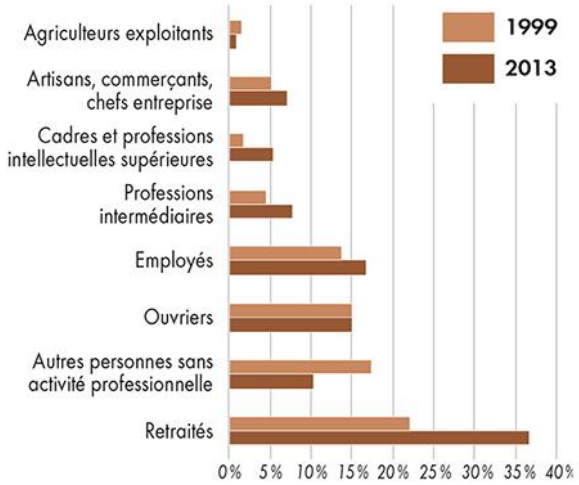

Pyramide des âges en 2013

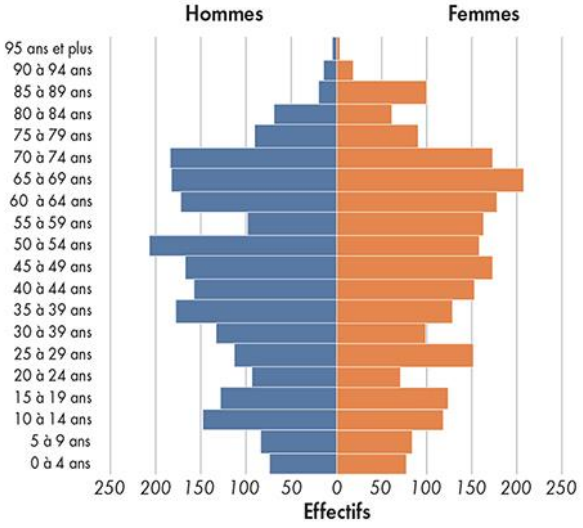

Le mouvement des naissances et des décès depuis 1999

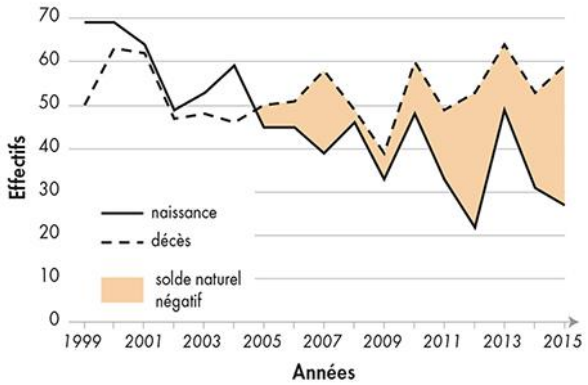

Taux de chômage (au sens du recensement) des 15-64 ans par sexe et âge en 2014

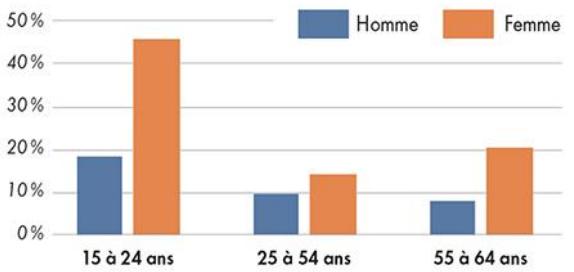

Source : Insee, Recensements de la population

Évolution de la population entre 1990 et 2014

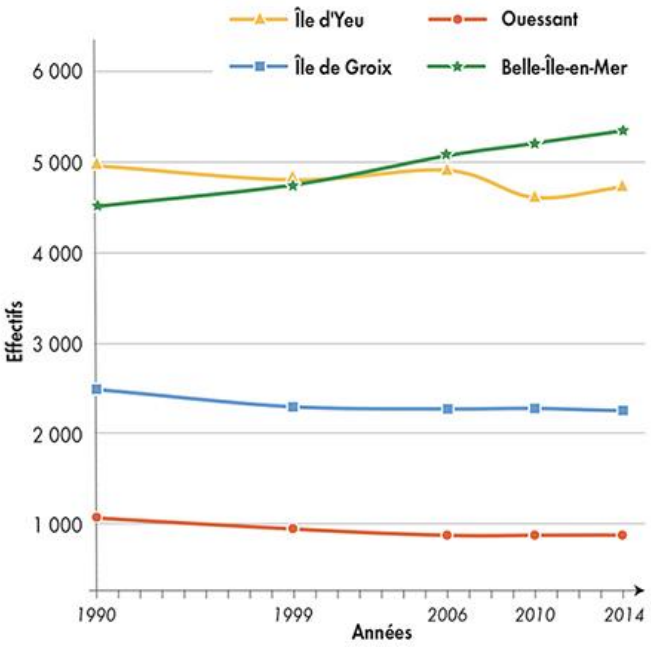

Comparaison des types de logements avec les autres îles du Ponant en 2014

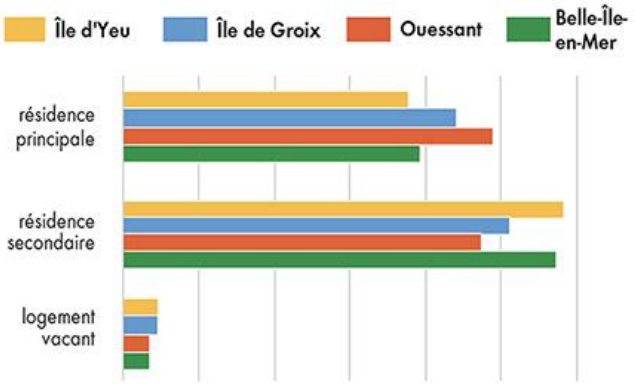

Évolution des logements de l'Île d'Yeu par type entre 1990 et 2014

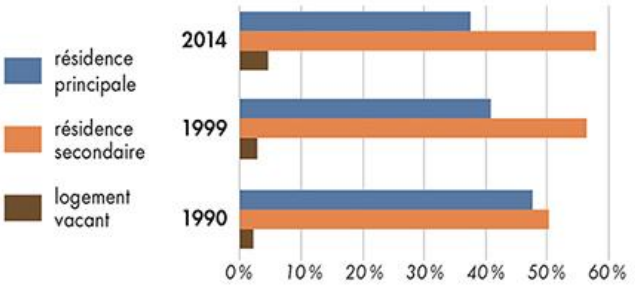

Variation annuelle moyenne de la population

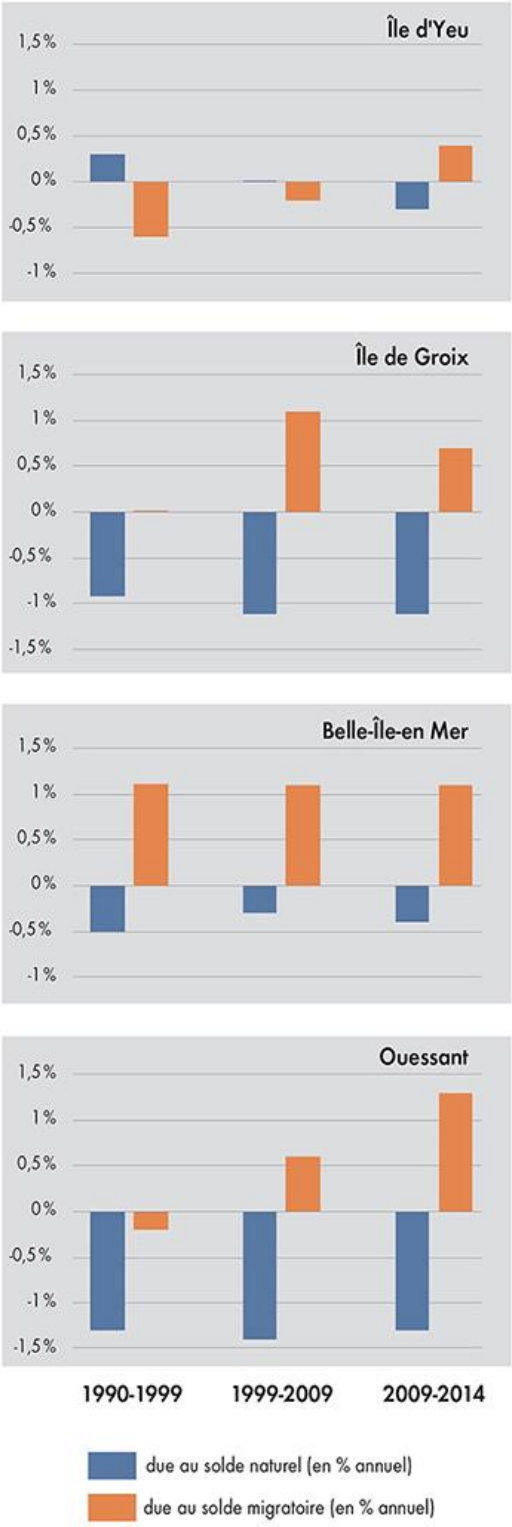

Source : Insee, Recensements de la population

Évolution des ventes dans la halle à marée de l'Île d'Yeu (quantité, prix moyen*) depuis 1990

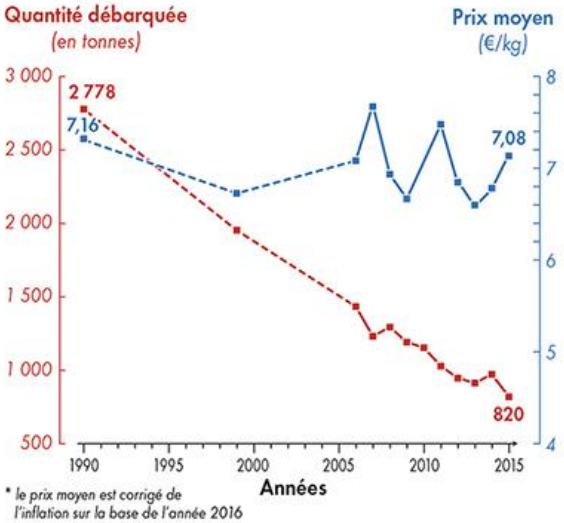

* le prix moyen est corrigé de l'inflation sur la base de l'année 2016 (convertisseur de l'INSEE)

Chiffres clés de 2015 *(1990)*

- Quantité débarquée (en t.) : **820** (2 778)
- Valeur débarquée (en millions d'euros) : **5,80** (19,89)
- Prix moyen au kg (en €) : **7,07** (7,16)
- Nombre de pêcheurs : **95** (457)
- Nombre de navires de pêche : **33** (126)
- Puissance cumulée de la flottille (en kW) : **6 150** (15 927)

Part des principales espèces

(en volume, en halle à marée, toutes flottilles confondues)

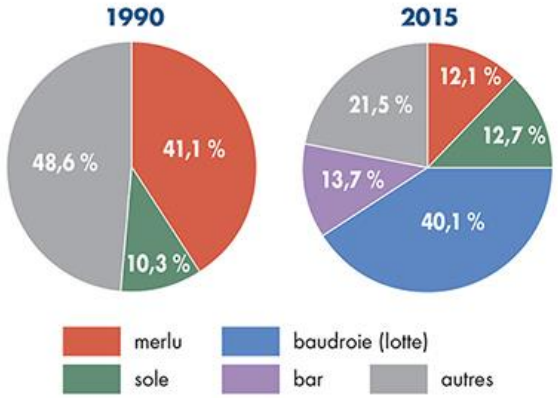

Évolution du nombre de navires de pêche et de la puissance de la flottille depuis 1990

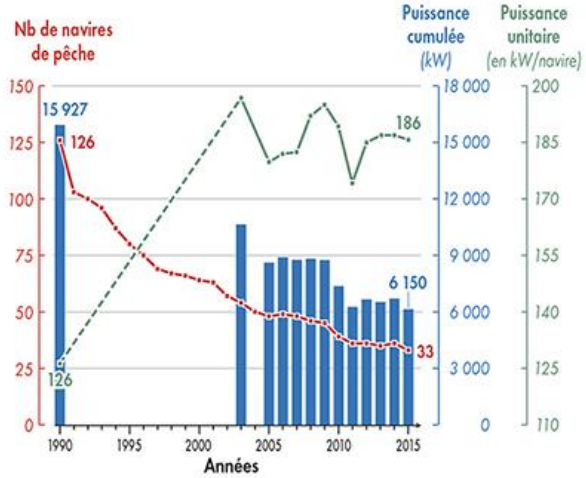

Ventes dans les halles à marée vendéennes (valeur, prix moyen) en 2015

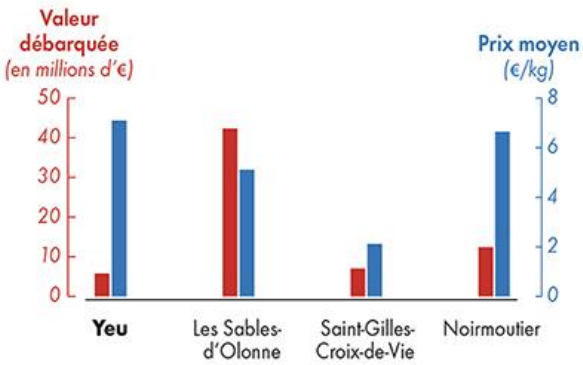

Sources : Ifremer, Administration des affaires maritimes, DDTM Vendée et CCI Vendée